



แผนพัฒนาท้องถิ่น (พ.ศ. ๒๕๖๖ – ๒๕๗๐)



องค์การบริหารส่วนตำบลบางระกำ
อำเภอ นครชัยศรี จังหวัดนครปฐม

สำนักปลัด
งานยุทธศาสตร์และงบประมาณ



ประกาศองค์การบริหารส่วนตำบลบางระกำ
เรื่อง การประกาศใช้แผนพัฒนาท้องถิ่น (พ.ศ. ๒๕๖๖ - ๒๕๗๐)

ตามที่กระทรวงมหาดไทยแจ้งให้องค์การบริหารส่วนตำบลทบทวนแผนพัฒนาท้องถิ่น (พ.ศ. ๒๕๖๖ - ๒๕๗๐) ให้มีความสอดคล้องและเชื่อมโยงกับแผนพัฒนาจังหวัด แผนพัฒนากลุ่มจังหวัด รวมทั้งแผนปฏิบัติราชการ ประจำปีจังหวัด แผนปฏิบัติราชการประจำปีกลุ่มจังหวัด ตลอดจนสามารถบูรณาการ แผนงาน โครงการ กิจกรรมและงบประมาณในพื้นที่ได้อย่างมีประสิทธิภาพ อันก่อให้เกิดประโยชน์ต่อประชาชน จึงให้ทบทวนแผนพัฒนาท้องถิ่น (๒๕๖๖- ๒๕๖๕) แต่เนื่องด้วยสถานการณ์การแพร่ระบาดของโรคติดเชื้อไวรัสโคโรนา ๒๐๑๙ (COVID - ๑๙) จังหวัดนครปฐมโดยผู้ว่าราชการจังหวัดนครปฐม พิจารณาแล้วเห็นว่ากระบวนการจัดทำประชาคมท้องถิ่นเพื่อพิจารณาร่างแผนพัฒนาท้องถิ่นที่เพิ่มเติม อาจทำให้ประชาชนในพื้นที่องค์กรปกครองส่วนท้องถิ่นเกิดภาวะเสี่ยงจากการแพร่ระบาดของโรคติดเชื้อไวรัสโคโรนา ๒๐๑๙ (COVID - ๑๙) เพื่อให้องค์กรปกครองส่วนท้องถิ่นสามารถปฏิบัติงานได้อย่างมีประสิทธิภาพ สอดคล้องกับการแก้ไขปัญหาสถานการณ์ในปัจจุบัน และการควบคุมการแพร่ระบาดของโรคติดเชื้อไวรัสโคโรนา ๒๐๑๙ (COVID - ๑๙) ได้อย่างเร่งด่วน จึงอาศัยอำนาจตามระเบียบกระทรวงมหาดไทยว่าด้วยการจัดทำแผนพัฒนาท้องถิ่นขององค์กรปกครองส่วนท้องถิ่น พ.ศ.๒๕๔๘ และที่แก้ไขเพิ่มเติมถึง (ฉบับที่ ๓) พ.ศ.๒๕๖๑ ข้อ ๕ วรรคสอง ยกเว้นการจัดทำประชาคม กรณีการเพิ่มเติมแผนพัฒนาท้องถิ่นขององค์กรปกครองส่วนท้องถิ่น (พ.ศ. ๒๕๖๑ - ๒๕๖๕) จนกว่าสถานการณ์การแพร่ระบาดของโรคติดเชื้อไวรัสโคโรนา ๒๐๑๙ (COVID - ๑๙) จะเข้าสู่ภาวะปกติ ตามหนังสือจังหวัดนครปฐมด่วนที่สุด ที่ นฐ ๐๐๒๓.๓/ว ๙๓๖ ลงวันที่ ๑๘ มกราคม ๒๕๖๔ เรื่อง แนวทางการจัดทำประชาคมท้องถิ่นกรณีการจัดทำและเพิ่มเติมแผนพัฒนาท้องถิ่นขององค์กรปกครองส่วนท้องถิ่นในสถานการณ์การแพร่ระบาดของโรคติดเชื้อไวรัสโคโรนา ๒๐๑๙ (COVID - ๑๙) ระลอกใหม่ ดังนั้นคณะกรรมการสนับสนุนการจัดทำแผนพัฒนาท้องถิ่น ได้จัดทำร่างแผนพัฒนาท้องถิ่น (พ.ศ. ๒๕๖๖ - ๒๕๗๐) เสนอคณะกรรมการพัฒนาท้องถิ่น เพื่อพิจารณาและให้ความเห็นชอบร่างแผนพัฒนาท้องถิ่น ซึ่งคณะกรรมการพัฒนาท้องถิ่นได้มีมติเห็นชอบ จากการประชุม ครั้งที่ ๑/๒๕๖๕ วันที่ ๒๒ กุมภาพันธ์ ๒๕๖๕ และสภาท้องถิ่นในการประชุมสภาสมัยสามัญที่แรก ครั้งที่ ๒/๒๕๖๕ วันที่ ๒๕ กุมภาพันธ์ ๒๕๖๕ นั้น

อาศัยอำนาจตามความในหมวดที่ ๕ ข้อ ๒๔ แห่งระเบียบกระทรวงมหาดไทยว่าด้วยการจัดทำแผนขององค์กรปกครองส่วนท้องถิ่น พ.ศ. ๒๕๔๘ แก้ไขเพิ่มเติมถึง (ฉบับที่ ๓) พ.ศ. ๒๕๖๑ จึงขอประกาศใช้แผนพัฒนาท้องถิ่น (พ.ศ. ๒๕๖๖ - ๒๕๗๐) เพื่อใช้เป็นแนวทางในการพัฒนาองค์การบริหารส่วนตำบลบางระกำ ปีงบประมาณ พ.ศ. ๒๕๖๖ - ๒๕๗๐ ต่อไป

จึงประกาศให้ทราบโดยทั่วกัน

ประกาศ ณ วันที่ ๒๘ กุมภาพันธ์ พ.ศ. ๒๕๖๕

(นายเสกฐาณี ปิ่นเกษร)
นายกองค์การบริหารส่วนตำบลบางระกำ

คำนำ

ด้วยพระราชบัญญัติกำหนดแผนและขั้นตอนการกระจายอำนาจให้แก่องค์กรปกครองส่วนท้องถิ่น พ.ศ. ๒๕๔๒ หมวด ๒ มาตรา ๑๖ (๑) ประกอบหนังสือกระทรวงมหาดไทย ด่วนที่สุด ที่ มท ๐๘๑๐.๓/ว๒๙๓๑ ลงวันที่ ๑๔ พฤษภาคม ๒๕๖๒ เรื่อง ชักซ้อมแนวทางการทบทวนแผนพัฒนาท้องถิ่น (พ.ศ. ๒๕๖๑ - ๒๕๖๕) ขององค์กรปกครองส่วนท้องถิ่น และระเบียบกระทรวงมหาดไทยว่าด้วยการจัดทำแผนพัฒนาขององค์กรปกครองส่วนท้องถิ่น แก้ไขเพิ่มเติมถึง (ฉบับที่ ๓) พ.ศ. ๒๕๖๑ ได้กำหนดให้องค์กรปกครองส่วนท้องถิ่นทบทวนแผนพัฒนาท้องถิ่นตามหนังสือสั่งการดังกล่าว

เพื่อให้การดำเนินการให้เป็นไปตามกฎหมายและหนังสือสั่งการดังกล่าว จึงต้องจัดทำแผนพัฒนาท้องถิ่น (พ.ศ. ๒๕๖๖ - ๒๕๗๐) ขึ้น เพื่อใช้เป็นเครื่องมือในการจัดทำงบประมาณรายจ่ายประจำปี และพร้อมที่จะนำไปสู่การปฏิบัติและสามารถใช้ในการประสานแผนการพัฒนาท้องถิ่นได้อย่างมีประสิทธิภาพและประสิทธิผล ตามนโยบายที่คณะผู้บริหารหวังที่จะทำให้เกิดการพัฒนาในท้องถิ่น

องค์การบริหารส่วนตำบลบางระกำ จึงหวังเป็นอย่างยิ่งว่าแผนพัฒนาท้องถิ่น (พ.ศ. ๒๕๖๖ - ๒๕๗๐) องค์การบริหารส่วนตำบลบางระกำ ฉบับนี้จะเป็นแนวทางในการพัฒนาองค์การบริหารส่วนตำบลที่มีประสิทธิภาพและตอบสนองความต้องการของประชาชนอย่างแท้จริงต่อไป

องค์การบริหารส่วนตำบลบางระกำ

สารบัญ

เรื่อง	หน้า
ส่วนที่ ๑ สภาพทั่วไปและข้อมูลพื้นฐาน	๑
ส่วนที่ ๒ ยุทธศาสตร์การพัฒนาขององค์ปกครองส่วนท้องถิ่น	๑๙
ส่วนที่ ๓ การนำแผนพัฒนาท้องถิ่นสู่สู่การปฏิบัติ	๔๙
ส่วนที่ ๔ การติดตามและประเมินผล	๑๐๐

ส่วนที่ ๑

สภาพทั่วไปและข้อมูลพื้นฐาน

๑. ด้านกายภาพ

๑.๑ ที่ตั้งของตำบล

ตำบลบางระกำ อำเภอนครชัยศรี จังหวัดนครปฐม อยู่ห่างทิศใต้ของอำเภอนครชัยศรี ระยะทางห่างจากอำเภอนครชัยศรี ประมาณ ๑๕ กิโลเมตร โดยมีพื้นที่ติดต่อกับตำบลใกล้เคียงดังนี้

ทิศเหนือ ติดตำบลพะเนียด อำเภอนครชัยศรี จังหวัดนครปฐม

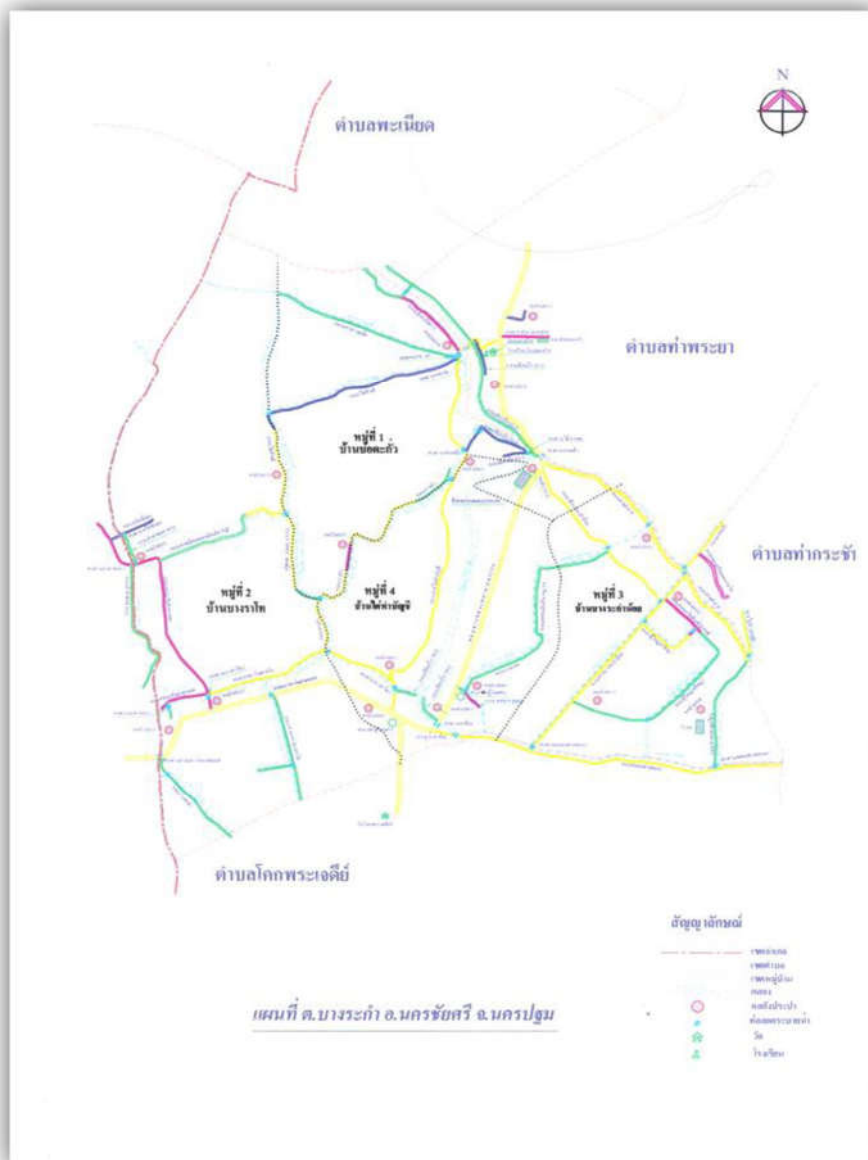
ทิศใต้ ติดตำบลโคกพระเจดีย์ อำเภอนครชัยศรี จังหวัดนครปฐม

ทิศตะวันออก ติดตำบลท่ากระชับ อำเภอนครชัยศรี จังหวัดนครปฐม

ทิศตะวันตก ติดตำบลดอนยายหอม อำเภอเมืองนครปฐม จังหวัดนครปฐม

องค์การบริหารส่วนตำบลบางระกำ มีเขตรับผิดชอบเนื้อที่ประมาณ ๙.๖๙ ตาราง กิโลเมตร หรือ ๖,๐๖๒ ไร่

แผนที่พอสังเขปขององค์การบริหารส่วนตำบลบางระกำ



สำนักงานองค์การบริหารส่วนตำบลบางระกำ

(ปัจจุบันเป็นองค์การบริหารส่วนตำบลขนาดกลาง)

องค์การบริหารส่วนตำบลบางระกำ ตั้งอยู่เลขที่ ๙๙/๓ หมู่ที่ ๑ ตำบลบางระกำ อำเภอนครชัยศรี จังหวัดนครปฐม

- โทรศัพท์ ๐๓๔ - ๒๐๖๒๖๑, ๐๓๔ - ๒๐๖๙๒๕

- โทรสาร ๐๓๔ - ๒๐๖๒๖๑, ๐๓๔ - ๒๐๖๙๒๕

๑.๒ ลักษณะภูมิประเทศ

พื้นที่โดยทั่วไปเป็นที่ราบลุ่ม ตั้งอยู่ภาคกลาง มีลำคลองไหลผ่านหลายสาย ที่สำคัญ คือ บึงกุ่ม - บึงบางช้าง (บึงบางระกำ) เป็นบึงที่กว้างมากเหมาะแก่การทำเกษตรและการเลี้ยงสัตว์

๑.๓ ลักษณะภูมิอากาศ

ลักษณะอากาศมีลักษณะร้อนชื้น อากาศเปลี่ยนแปลงไปตามฤดู ซึ่งมี ๓ ฤดู ดังนี้

ฤดูหนาว เริ่มตั้งแต่กลางเดือนตุลาคมถึงกลางเดือนกุมภาพันธ์ซึ่งเป็นฤดูมรสุมตะวันออกเฉียงเหนือ บริเวณความกดอากาศสูงจากประเทศจีนที่มีคุณสมบัติเย็นและแห้งจะแผ่ลงมาปกคลุมประเทศไทยในช่วงนี้ แต่เนื่องจากจังหวัดนครปฐมอยู่ในภาคกลางอิทธิพลของบริเวณความกดอากาศสูงจากประเทศจีนที่แผ่ลงมาปกคลุมในช่วงฤดูหนาวจะช้ากว่าภาคเหนือและภาคตะวันออกเฉียงเหนือ ทำให้มีอากาศหนาวเย็นช้ากว่าสองภาคดังกล่าว โดยเริ่มมีอากาศหนาวประมาณกลางเดือนพฤศจิกายนเป็น ต้นไปและเดือนที่มีอากาศหนาวที่สุดคือเดือนธันวาคม

ฤดูร้อน เริ่มเมื่อมรสุมตะวันออกเฉียงเหนือสิ้นสุดลงคือประมาณกลางเดือนกุมภาพันธ์ถึงกลางเดือนพฤษภาคม ในระยะนี้ จะมีหย่อมความกดอากาศต่ำเนื่องจากความร้อนปกคลุมประเทศไทยตอนบน ทำให้มีอากาศร้อนอบอ้าวทั่วไป โดยเดือนเมษายน เป็นเดือนที่มีอากาศร้อนอบอ้าวมากที่สุดในรอบปี

ฤดูฝน เริ่มประมาณกลางเดือนพฤษภาคมถึงกลางเดือนตุลาคม ซึ่งเป็นช่วงที่มรสุมตะวันตกเฉียงใต้พัดปกคลุมประเทศไทย ร่องความกดอากาศต่ำที่พัดผ่านบริเวณภาคใต้ของประเทศไทยจะเลื่อนขึ้นมาพัดผ่านบริเวณภาคกลางและภาคเหนือเป็น ลำดับในระยะนี้ ทำให้มีฝนตกชุกขึ้นตั้งแต่กลางเดือนพฤษภาคมเป็นต้นไป โดยเดือนที่มีฝนตกชุกมากที่สุดในรอบปีและเป็นช่วงที่มี ความชื้นสูงคือเดือนกันยายน ในพื้นที่เคยเกิดอุทกภัยรุนแรง เมื่อปี พ.ศ. ๒๕๕๔ - ๒๕๕๕ และ พ.ศ. ๒๕๖๔ มีฝนตกเฉลี่ยประมาณ ๑,๑๐๐ - ๑,๒๐๐ มิลลิเมตร

๑.๔ ลักษณะของดิน

ลักษณะดินโดยทั่วไปเป็นดินร่วนปนทราย

๑.๕ ลักษณะของแหล่งน้ำ แหล่งน้ำธรรมชาติ

หมู่ที่	ชื่อบึง/คลอง	กว้าง	ยาว	ลึก	ปริมาณน้ำ	ลักษณะการใช้ประโยชน์
		(เมตร)	(เมตร)	(เมตร)	(ลบ.ม.)	
๑	บึงกุ่ม	๒๐.๐๐	๑,๙๖๐.๐๐	๕.๐๐	๑๙๖,๐๐๐.๐๐	คลองส่งน้ำเพื่อการเกษตร
	คลองรางเกลือ	๑๕.๐๐	๑,๐๐๐.๐๐	๓.๐๐	๔๕,๐๐๐.๐๐	คลองส่งน้ำเพื่อการเกษตร
	คลองไผ่หัวเข้ (รางยายตา)	๑๕.๐๐	๑,๗๖๐.๐๐	๓.๐๐	๗๙,๒๐๐.๐๐	คลองส่งน้ำเพื่อการเกษตร
	คลองไผ่หัวเข้	๑๕.๐๐	๖๕๖.๐๐	๓.๐๐	๒๙,๕๒๐.๐๐	คลองส่งน้ำเพื่อการเกษตร
๒	คลองบางราโท	๑๕.๐๐	๒,๖๐๐.๐๐	๓.๐๐	๑๑๗,๐๐๐.๐๐	คลองส่งน้ำเพื่อการเกษตร
	คลองรางเต่าดำ	๖.๐๐	๘๒๘.๐๐	๓.๐๐	๑๔,๙๐๔.๐๐	คลองส่งน้ำเพื่อการเกษตร
	คลองสายกลางบางราโท	๑๕.๐๐	๑,๖๒๘.๐๐	๓.๐๐	๗๓,๒๖๐.๐๐	คลองส่งน้ำเพื่อการเกษตร
	คลองลำท่าข่อย	๑๕.๐๐	๙๑๕.๐๐	๓.๐๐	๔๑,๑๗๕.๐๐	คลองส่งน้ำเพื่อการเกษตร
	คลองเงินผืน (๑, ๒)	๕.๐๐	๔๐๐.๐๐	๒.๐๐	๔,๐๐๐.๐๐	คลองส่งน้ำเพื่อการเกษตร
	คลองลำราง	๑๕.๐๐	๒,๕๕๕.๐๐	๓.๐๐	๑๑๔,๙๗๕.๐๐	คลองส่งน้ำเพื่อการเกษตร
๓	คลองขุดใหม่	๘.๐๐	๑,๐๐๐.๐๐	๓.๐๐	๒๔,๐๐๐.๐๐	คลองส่งน้ำเพื่อการเกษตร
	คลองบางระกำน้อย	๘.๐๐	๑,๙๘๓.๐๐	๓.๐๐	๔๗,๕๙๒.๐๐	คลองส่งน้ำเพื่อการเกษตร
	คลองเงินผืน (๓, ๔)	๕.๐๐	๑,๖๔๕.๐๐	๒.๐๐	๑๖,๔๕๐.๐๐	คลองส่งน้ำเพื่อการเกษตร
	บึงกุ่ม - บึงบางช้าง	๒๐.๐๐	๒,๖๒๕.๐๐	๕.๐๐	๒๖๒,๕๐๐.๐๐	คลองส่งน้ำเพื่อการเกษตร
๔	คลองรางบอน	๑๕.๐๐	๑,๒๓๐.๐๐	๓.๐๐	๕๕,๓๕๐.๐๐	คลองส่งน้ำเพื่อการเกษตร
	คลองรางบัว	๑๕.๐๐	๒,๖๙๘.๐๐	๓.๐๐	๑๒๑,๔๑๐.๐๐	คลองส่งน้ำเพื่อการเกษตร

๑.๖ ลักษณะของไม้และป่าไม้

ในเขตตำบลบางระกำไม่มีป่าไม้ แต่มีต้นไม้ที่ชาวบ้านปลูกลักษณะของไม้เป็นไม้ยืนต้น ผลัดใบ

๒. ด้านการเมือง/การปกครอง

ตำบลบางระกำ มีทั้งหมด ๔ หมู่บ้าน แต่ละหมู่บ้านมีการจัดการซึ่งเป็นตัวแทนของหมู่บ้าน โดยประชาชนมีส่วนร่วมในการจัดซื้อจัดจ้างขององค์การบริหารส่วนตำบล ประชาชนให้ความร่วมมือด้านการเลือกตั้งเป็นอย่างดี เช่น การเลือกตั้งนายกองค์การบริหารส่วนตำบล ในปี พ.ศ. ๒๕๖๔ ประชาชนมาใช้สิทธิเลือกตั้ง จำนวนผู้มาใช้สิทธิเลือกตั้งสมาชิกสภาองค์การบริหารส่วนตำบลและนายกองค์การบริหารส่วนตำบล ๓,๔๙๑ คน จากผู้มีสิทธิเลือกตั้งทั้งสิ้น ๓,๙๐๔ คน คิดเป็นร้อยละ ๘๙.๔๒ ปัญหาคือการแข่งขันทางการเมืองค่อนข้างสูง การแก้ไขปัญหาขององค์การบริหารส่วนตำบล คือ ขอความร่วมมือผู้นำ เจ้าหน้าที่ที่มีหน้าที่รับผิดชอบให้ระมัดระวัง สอดส่องพฤติกรรมและให้รายงานอำเภอทราบ การรณรงค์ ประชาสัมพันธ์ ให้ข้อมูลที่ถูกต้อง เกี่ยวกับข้อกำหนดของการเลือกตั้งที่กระทำได้และทำไม่ได้ให้ประชาชนได้รับทราบ ปัญหาต่าง ๆ ที่เกิดขึ้นองค์การบริหารส่วนตำบลก็ได้พยายามแก้ไข โดยเรื่องจากการประชุมประชาคมท้องถิ่นทุกหมู่บ้านในเขตองค์การบริหารส่วนตำบล ในการจัดทำแผนพัฒนาองค์การบริหารส่วนตำบล จากผลการประชุมทุกครั้งที่ องค์การบริหารส่วนตำบลจัดขึ้น มีประชาชนสนใจเข้าร่วมประชุมรวมทั้งแสดงความคิดเห็นที่หลากหลาย ส่งผลให้องค์การบริหารส่วนตำบลดำเนินงานตามความต้องการของประชาชน และประชาชนได้รับและมีส่วนร่วมในการพัฒนาองค์การบริหารส่วนตำบล นอกจากนี้ องค์การบริหารส่วนตำบลได้จัดโครงการอบรมศึกษา ดูงาน ของคณะผู้บริหาร สมาชิกสภา องค์การบริหารส่วนตำบล พนักงานองค์การบริหารส่วนตำบล อสม. โครงการอื่น ๆ สำหรับประชาชนอีกหลายโครงการ เพื่อนำความรู้และประสบการณ์ที่ได้รับมาพัฒนาองค์การบริหารส่วนตำบลให้เจริญเท่าเทียมกับองค์การบริหารส่วนตำบลอื่น ๆ และองค์การบริหารส่วนตำบลมีโครงการจัดซื้อเครื่องมือเครื่องใช้ในการปฏิบัติงานให้ทันสมัยและมีประสิทธิภาพ โครงการบางโครงการต้องระงับไว้เนื่องจากข้อจำกัดด้านงบประมาณ มีอัตรากำลังพนักงานองค์การบริหารส่วนตำบล

จำกัด ไม่เพียงพอสอดคล้องความต้องการของประชาชนในด้านบริการ โดยองค์การบริหารส่วนตำบลแบ่งเขตการปกครอง ดังนี้

๒.๑ เขตการปกครอง

มี ๔ หมู่บ้าน ซึ่งเป็นหมู่บ้านที่อยู่ในเขตองค์การบริหารส่วนตำบลบางระกำได้แก่

- หมู่ที่ ๑ บ้านบ่อตะกั่ว (บางระกำใหญ่)
- หมู่ที่ ๒ บ้านบางราโท (บางรางไท)
- หมู่ที่ ๓ บ้านบางระกำน้อย
- หมู่ที่ ๔ บ้านไผ่ทำบุญชี (ท่าข้าม)

๒.๒ การเลือกตั้ง

เดิมองค์การบริหารส่วนตำบลได้แบ่งเขตการเลือกตั้งสมาชิกสภาองค์การบริหารส่วนตำบลบางระกำ และนายกองค์การบริหารส่วนตำบลบางระกำ เป็น ๔ เขตเลือกตั้ง ดังนี้

- เขตเลือกตั้งที่ ๑ ประกอบด้วย หมู่ที่ ๑ บ้านบ่อตะกั่ว
- เขตเลือกตั้งที่ ๒ ประกอบด้วย หมู่ที่ ๒ บ้านบางราโท
- เขตเลือกตั้งที่ ๓ ประกอบด้วย หมู่ที่ ๓ บ้านบางระกำน้อย
- เขตเลือกตั้งที่ ๔ ประกอบด้วย หมู่ที่ ๔ บ้านไผ่ทำบุญชี

ประชาชนในเขตองค์การบริหารส่วนตำบลบางระกำ ส่วนใหญ่ร่วมกิจกรรมทางการเมืองเสมอมาและประชาชนในเขตองค์การบริหารส่วนตำบลยังมีส่วนร่วมในการบริหารงาน การช่วยเหลืองานองค์การบริหารส่วนตำบล เสนอแนะในกิจกรรมขององค์การบริหารส่วนตำบลในการดำเนินงานต่าง ๆ เช่น การประชุมประชาคมในการจัดแผนพัฒนาองค์การบริหารส่วนตำบล ฯลฯ

จำนวนผู้มีสิทธิเลือกตั้งนายกองค์การบริหารส่วนตำบลบางระกำและสมาชิกองค์การบริหารส่วนตำบลบางระกำ เมื่อวันที่ ๒๘ พฤศจิกายน ๒๕๖๔ ครั้งล่าสุด (พ.ศ. ๒๕๖๔)

- จำนวนผู้มีสิทธิเลือกตั้ง ๓,๔๙๑ คน
- จำนวนผู้มาใช้สิทธิ ๓,๙๐๔ คน
- คิดเป็นร้อยละ ๘๙.๓๒

๓. ประชากร

๓.๑ ข้อมูลเกี่ยวกับจำนวนประชากร

หมู่ที่	ชื่อหมู่บ้าน	จำนวน ครัวเรือน	จำนวนประชากร		
			ชาย	หญิง	รวม
๑	บ้านบ่อตะกั่ว (บางระกำใหญ่)	๕๒๖	๙๘๔	๑,๐๙๑	๒,๐๗๕
๒	บ้านบางราโท (บางรางไท)	๓๕๖	๖๔๕	๗๐๖	๑,๓๕๑
๓	บ้านบางระกำน้อย	๒๒๙	๓๘๒	๔๐๑	๗๘๓
๔	บ้านไผ่ทำบุญชี (ท่าข้าม)	๒๖๗	๓๘๓	๔๓๙	๘๒๒
	รวม	๑,๓๗๘	๒,๓๙๔	๒,๖๓๗	๕,๐๓๑

ความหนาแน่นเฉลี่ย ๑๔๒.๒๑ ครัวเรือน/ตารางกิโลเมตร

ที่มา : สำนักงานทะเบียนอำเภอนครชัยศรี ณ วันที่ ๑ กุมภาพันธ์ ๒๕๖๕

ข้อมูลจำนวนประชากรขององค์การบริหารส่วนตำบลบางระกำ เปรียบเทียบจำนวนประชากร ย้อนหลัง ๓ - ๕ ปี

ปี พ.ศ.	ชาย	หญิง	รวม	ครัวเรือน	ประชากร เพิ่มขึ้น/ (คน)	เพิ่มขึ้น/ (%)	ครัวเรือน เพิ่มขึ้น/ (ครัวเรือน)	เพิ่มขึ้น/ (%)
พ.ศ. ๒๕๖๑	๒,๓๔๐	๒,๕๕๘	๔,๘๙๘	๑,๒๘๖	+ ๓๒	+ ๐.๖๖	+ ๓๖	+ ๒.๘๘
พ.ศ. ๒๕๖๒	๒,๓๓๙	๒,๕๖๑	๔,๙๐๐	๑,๓๐๕	+ ๒	+ ๐.๐๔	+ ๑๙	+ ๑.๔๘
พ.ศ. ๒๕๖๓	๒,๓๒๖	๒,๕๕๖	๔,๘๘๒	๑,๓๒๖	- ๒๘	- ๐.๕๗	+ ๒๑	+ ๑.๖๑
พ.ศ. ๒๕๖๔	๒,๓๓๑	๒,๕๕๔	๔,๘๘๕	๑,๓๖๒	+ ๑๓	+ ๐.๒๗	+ ๓๖	+ ๒.๗๑
พ.ศ. ๒๕๖๕	๒,๓๔๓	๒,๕๗๐	๔,๙๑๓	๑,๓๗๘	+ ๒๘	+ ๐.๕๗	+ ๑๖	+ ๑.๑๗

ที่มา : สำนักงานทะเบียนอำเภอนครชัยศรี ณ วันที่ ๑ กุมภาพันธ์ ๒๕๖๕

๓.๒ ช่วงอายุและจำนวนประชากร

	หมู่ที่ ๑		หมู่ที่ ๒		หมู่ที่ ๓		หมู่ที่ ๔		หมายเหตุ
	หญิง	ชาย	หญิง	ชาย	หญิง	ชาย	หญิง	ชาย	
จำนวนประชากร เยาวชน	๒๑๙	๒๑๐	๑๓๗	๑๕๑	๗๓	๖๗	๗๖	๖๖	อายุต่ำกว่า ๑๘ ปี
จำนวนประชากร ผู้สูงอายุ	๖๕๐	๖๐๗	๔๒๗	๓๘๗	๒๔๐	๒๕๑	๒๕๖	๒๕๒	อายุ ๑๘ - ๖๐ ปี
จำนวนประชากร ผู้สูงอายุน้อย	๒๒๒	๑๖๗	๑๔๒	๑๐๗	๘๘	๓๘๒	๑๐๗	๖๕	อายุมากกว่า ๖๐ ปี
รวม	๑,๐๙๑	๙๘๔	๗๐๖	๖๔๕	๔๐๑	๗๐๐	๔๓๙	๓๘๓	ทั้งสิ้น ๕,๐๓๑ คน
จำนวนครัวเรือน	๕๒๘		๓๕๖		๒๒๙		๒๖๗		ทั้งสิ้น ๑,๓๗๘ ครัวเรือน

ที่มา : สำนักงานทะเบียนอำเภอนครชัยศรี ณ วันที่ ๑ กุมภาพันธ์ ๒๕๖๕

๔. สภาพทางสังคม

๔.๑ การศึกษา

(๑) การศึกษาประถมวัย ๑ แห่ง ได้แก่

- ศูนย์พัฒนาเด็กเล็กองค์การบริหารส่วนตำบลบางระกำ พื้นที่ตั้ง หมู่ที่ ๑

มีครู จำนวน ๑ คน ได้แก่ นางสาวสุกัญญา เกิดแก้ว และผู้ดูแลเด็ก จำนวน ๑ คน ได้แก่ นางสาววรรณภา จันทรังศรี

มีนักเรียน (ณ วันที่ ๑ พฤศจิกายน ๒๕๖๔) จำนวน ๑๘ คน

ที่มา : ศูนย์พัฒนาเด็กเล็กองค์การบริหารส่วนตำบลบางระกำ

(๒) โรงเรียนประถมศึกษา ๑ แห่ง ได้แก่

- โรงเรียนวัดบ่อตะกั่ว พื้นที่ตั้ง หมู่ที่ ๑

ผู้อำนวยการโรงเรียนชื่อ นางธนวรรณ กัลติวาณิชย์ โดยมีบุคลากร ดังนี้

- ครูประจำการ จำนวน ๙ คน
- ครูจ้างสอน จำนวน ๑ คน
- ชุรการ จำนวน ๑ คน
- นักการภารโรง จำนวน ๑ คน

มีนักเรียน (ณ วันที่ ๑ พฤศจิกายน ๒๕๖๔) จำนวน ๑๓๗ คน

ที่มา : โรงเรียนวัดบ่อตะกั่ว

๔.๒ สาธารณสุข

(๑) โรงพยาบาลส่งเสริมสุขภาพประจำตำบล ๑ แห่ง ได้แก่

- โรงพยาบาลส่งเสริมสุขภาพตำบลบางระกำ ตั้งอยู่หมู่ที่ ๑

ผู้อำนวยการโรงพยาบาลส่งเสริมสุขภาพตำบลบางระกำ

ชื่อ นายณัฐพงศ์ ปิยะรัตน์วัฒน์

- แพทย์ จำนวน ๒ คน (จ้าง + รพ.นครชัยศรีส่งมาช่วย)
- พยาบาล จำนวน ๓ คน
- นักวิชาการสาธารณสุข จำนวน ๒ คน
- เจ้าพนักงานสาธารณสุข จำนวน ๒ คน
- ทันตภิบาล จำนวน ๑ คน
- กายภาพบำบัด จำนวน ๑ คน (รพ.นครชัยศรีส่งมาช่วย)
- ผู้ช่วยเหลือเจ้าหน้าที่ จำนวน ๑ คน
- พนักงานทั่วไป จำนวน ๓ คน
- อาสาสมัครสาธารณสุข จำนวน ๖๗ คน

(๒) คลินิกเอกชน จำนวน ๓ แห่ง ได้แก่

- ขนิษฐาคลินิกการผดุงครรภ์ หมู่ที่ ๑

- ฉันทยาภัทร์การพยาบาลและผดุงครรภ์ หมู่ที่ ๑

- ชนิตาคลินิกการพยาบาล หมู่ที่ ๔

(๓) ข้อมูลโรคที่พบในพื้นที่ (ข้อมูลจากรพสต.บางระกำ ณ วันที่ ๓๑ ตุลาคม ๒๕๖๕)

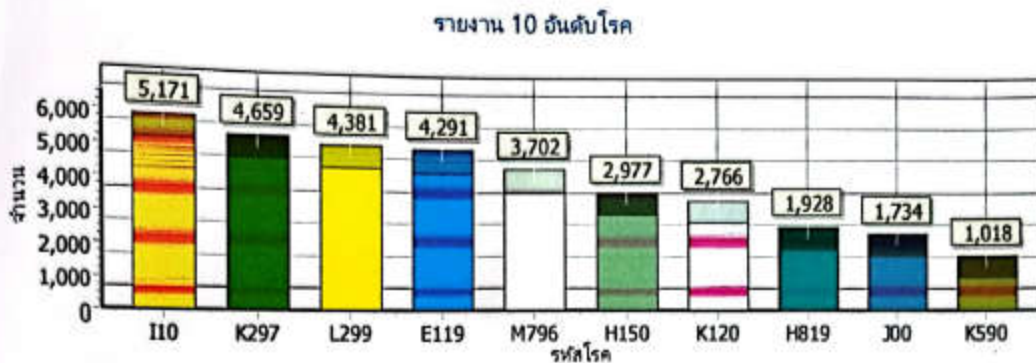
การบริหารส่วน
บึงกาฬ

รายงานอันดับโรค 10 อันดับแรก

โรงพยาบาลส่งเสริมสุขภาพตำบลตำบลบางระกำ ต. บางระกำ อ. นครชัยศรี จ. นครปฐม

(ในกรณีที่ผู้ป่วย OPD)
ที่รับในเคสนอกเขต

ช่วงวันที่ ๐๑/ตุลาคม/2020 ถึง 30/กันยายน/2021



ลำดับ	รหัสโรค	ชื่อ	จำนวนนับ
1	I10	Essential (primary) hypertension	โรคความดัน (ก)
2	K297	Gastritis, unspecified	โรคกระเพาะอาหาร
3	L299	Pruritus, unspecified	โรคผิวหนังคัน
4	E119	NIDM Without complications	โรคเบาหวาน (ค)
5	M796	Pain in limb	โรคปวดแขนขา (ง)
6	H150	Scleritis	โรคตาแดง
7	K120	Recurrent oral aphthae	โรคแผลในช่องปาก
8	H819	Disorder of vestibular function, unspecified	โรคเวียนศีรษะ
9	J00	Acute nasopharyngitis [common cold]	โรคไข้หวัด (ค)
10	K590	Constipation	โรคท้องผูก

ที่มา : สำนักงานสาธารณสุขอำเภอนครชัยศรี และโรงพยาบาลส่งเสริมสุขภาพตำบลบางระกำ

๔.๓ อาชญากรรม

ในพื้นที่องค์การบริหารส่วนตำบลบางระกำ มีคดีอาชญากรรมเกิดขึ้นน้อย จากการประสานงานร่วมกับสถานีตำรวจภูธรนครชัยศรี ในพื้นที่องค์การบริหารส่วนตำบลบางระกำ มีสถิติดังนี้

๑. พ.ศ. ๒๕๖๑	จำนวนคดีอาชญากรรม	๑ คดี
๒. พ.ศ. ๒๕๖๒	จำนวนคดีอาชญากรรม	๒ คดี
๓. พ.ศ. ๒๕๖๓	จำนวนคดีอาชญากรรม	๔ คดี
๔. พ.ศ. ๒๕๖๔	จำนวนคดีอาชญากรรม	๑ คดี

ที่มา : สถานีตำรวจภูธรนครชัยศรี

ซึ่งองค์การบริหารส่วนตำบลบางระกำได้ดำเนินการป้องกันการเกิดเหตุดังกล่าวตามอำนาจหน้าที่ โดยการติดตั้งกล้องวงจรปิดในจุดที่เป็นสาธารณะเพื่อเป็นการดูแลความปลอดภัยในชีวิตและทรัพย์สินของประชาชน

รายละเอียดการติดตั้งกล้องวงจรปิด (CCTV) ในพื้นที่องค์การบริหารส่วนตำบลบางระกำ

จุดที่	สถานที่ติดตั้ง	จำนวน
๑	หลังวัดบ่อตะกั่ว (บ้านป่าเอี่ยม)	๑ ตัว
๒	โค้งหลังวัดบ่อตะกั่ว	๑ ตัว
๓	สามแยกอนามัย วัดบ่อตะกั่ว	๒ ตัว
๔	แยกสะพานตากูก	๑ ตัว
๕	สามแยกหน้า อบต.	๓ ตัว
๖	สามแยกราบอน	๑ ตัว
๗	สามแยกท่าข้าม	๑ ตัว
๘	สามแยกโคกพระเจดีย์	๑ ตัว
๙	สามแยกตาบัว	๑ ตัว
๑๐	สายกลางบางราโท	๑ ตัว
๑๑	สามแยกลำท่าข่อย	๑ ตัว
๑๒	สามแยกหมู่ ๓ (บ้านนายมานะ)	๑ ตัว
๑๓	บริเวณบ้านนายประสิทธิ์ คล้าศรี	๑ ตัว

ที่มา : งานป้องกันและบรรเทาสาธารณภัย สำนักปลัดองค์การบริหารส่วนตำบลบางระกำ

๔.๔ ยาเสพติด

ปัญหายาเสพติดในพื้นที่องค์การบริหารส่วนตำบลบางระกำ จากการประสานงานร่วมกับสถานีตำรวจภูธรนครชัยศรี พบว่า ในพื้นที่องค์การบริหารส่วนตำบลบางระกำ มีการแพร่ระบาดของยาเสพติด ดังนี้

๑. พ.ศ. ๒๕๖๑	จำนวนคดียาเสพติด	๑๓ คดี
๒. พ.ศ. ๒๕๖๒	จำนวนคดียาเสพติด	๑๔ คดี
๓. พ.ศ. ๒๕๖๓	จำนวนคดียาเสพติด	๒๕ คดี
๔. พ.ศ. ๒๕๖๔	จำนวนคดียาเสพติด	๑๒ คดี

ที่มา : สถานีตำรวจภูธรนครชัยศรี

๔.๕ การสังคมสงเคราะห์

องค์การบริหารส่วนตำบลได้ดำเนินการด้านสังคมสงเคราะห์ ดังนี้

(๑) ดำเนินการจ่ายเบี้ยยังชีพให้กับผู้สูงอายุ ผู้พิการ และผู้ป่วยเอดส์

จำนวนผู้สูงอายุ ผู้พิการ และผู้ป่วยเอดส์ ที่รับเบี้ยยังชีพ

ประเภท	จำนวนผู้ได้รับเบี้ยยังชีพ (คน)
เบี้ยยังชีพผู้สูงอายุ	๙๒๙
ประกอบด้วย	
- ช่วงอายุ ๖๐ - ๖๙ ปี	๔๙๓
- ช่วงอายุ ๗๐ - ๗๙ ปี	๒๗๘
- ช่วงอายุ ๘๐ - ๘๙ ปี	๑๓๔
- ช่วงอายุ ๙๐ ปีขึ้นไป	๒๔
เบี้ยยังชีพผู้พิการ	๑๑๔
เบี้ยยังชีพผู้ป่วยเอดส์	๓

หมู่ที่	เบี้ยผู้สูงอายุ	เบี้ยผู้พิการ	เบี้ยผู้ป่วยเอดส์
๑	๓๘๓	๕๑	๑
๒	๒๓๙	๓๐	-
๓	๑๕๑	๑๗	๑
๔	๑๕๖	๑๖	๑
รวม	๙๒๙	๑๑๔	๓

ที่มา : งานสวัสดิการสังคม สำนักปลัดองค์การบริหารส่วนตำบลบางระกำ ข้อมูล ณ กุมภาพันธ์ ๒๕๖๕

(๒) รัฐบาลทะเบียนและประสานโครงการเงินอุดหนุนเพื่อการเลี้ยงดูเด็กแรกเกิด

(๓) ประสานการทำบัตรผู้พิการ

(๔) ตั้งโครงการช่วยเหลือผู้ยากจน ยากไร้ รายได้น้อย และผู้ด้อยโอกาสไร้ที่พึ่ง

๕. ระบบบริการพื้นฐาน

ในเขตองค์การบริหารส่วนตำบลมีระบบบริการพื้นฐาน ดังนี้

๕.๑ การไฟฟ้า

ปัจจุบันมีครัวเรือนที่ใช้ไฟฟ้า จำนวน ๑,๖๖๒ ครัวเรือน และ ไฟฟ้าสาธารณะ จำนวน ๒๖ จุด

ครอบคลุมถนน ๒๖ สาย

ที่มา : การไฟฟ้าส่วนภูมิภาคอำเภอนครชัยศรี

๕.๒ การประปา

การประปา องค์การบริหารส่วนตำบลมีกิจการประปาเป็นขององค์การบริหารส่วนตำบลเอง สามารถให้บริการได้ครอบคลุมทุกหลังคาเรือน คิดเป็น ๑๐๐ เปอร์เซ็นต์ และมีน้ำใช้ตลอดทั้งปี ปัญหาคือ มีข้อร้องเรียนเรื่องน้ำประปาไหลน้อยและขุ่นแดง บ่อยครั้ง สาเหตุ เนื่องจากเป็นท่อประปาเก่าเกิดการตกร่อนของน้ำ และความสามารถในการผลิตน้ำประปาของหอดักประปาแต่ละหอดัก ทำให้มีค่าใช้จ่ายมาก ประปาขององค์การบริหารส่วนตำบลยังไม่สามารถที่จะผลิตเป็นน้ำประปาสำหรับบริโภคได้ ต้องใช้งบประมาณสูงมากในการดำเนินการ การแก้ปัญหาคือ การลงพื้นที่ดำเนินการแก้ไขตามจุดที่เกิดปัญหาในทันที การพิจารณาโครงการต่าง ๆ ที่ไม่สามารถดำเนินการได้นั้น เช่น โครงการก่อสร้างหอดักประปาขนาด ๔๕ ลบ.ม. ในพื้นที่ การขยายเขตการวางท่อประปา ฯลฯ องค์การบริหารส่วนตำบลก็นำบรรจุในแผนพัฒนาท้องถิ่นเพื่อที่จะพิจารณาดำเนินการในปีต่อไป เมื่อมีงบประมาณและความจำเป็นก็สามารถดำเนินโครงการได้ต่อเนื่อง เพื่อตอบสนองต่อความต้องการของประชาชนต่อไป

แหล่งน้ำที่สร้างขึ้น

ลำดับที่	สถานที่	เจ้าของที่ดิน	หมู่ที่	ขนาด (ลบ.ม.)	จำนวน บ่อ บาดาล	หน่วยราชการ ก่อสร้าง	หมายเหตุ
๑	บ้านนางบุญชู แก้วโหมตตาด	มอบเป็นที่สาธารณะ	๑	๑๗		อบต.บางระกำ	ไม่ใช่
๒	บ้านนายเลื่อน พรหมมิ	มอบเป็นที่สาธารณะ	๑	๑๗	๑	คพต.	
๓	ข้างบ้านนายประยูร วรพิน	มอบเป็นที่สาธารณะ	๓	๑๗	๑	คพต.	ไม่ใช่
๔	บ้านนายทวีป คล้าขานา	มอบเป็นที่สาธารณะ	๑	๑๗		สภา ตำบล	ไม่ใช่
๕	ข้างบ้านผู้ใหญ่สมชาย ปิ่นเกษร	มอบเป็นที่สาธารณะ	๑	๑๒		สภา ตำบล	ไม่ใช่
๖	ข้างบ้านนายแกละ แสงสร้อย	มอบเป็นที่สาธารณะ	๒	๑๒	๑	สภา ตำบล	
๗	ข้างบ้านนายชัยยุทธ สุทธิพันธ์	มอบเป็นที่สาธารณะ	๓	๑๒		สภา ตำบล	ไม่ใช่
๘	ข้างบ้านนายเทียบ ดังตราชู	มอบเป็นที่สาธารณะ	๓	๑๒		สภา ตำบล	ไม่ใช่

ลำดับ ที่	สถานที่	เจ้าของที่ดิน	หมู่ที่	ขนาด (ลบ.ม.)	จำนวน บ่อ บาดาล	หน่วย ราชการ ก่อสร้าง	หมายเหตุ
๙	รางบอน	มอบเป็นที่สาธารณะ	๔	๑๗		สภา ตำบล	ไม่ใช่
๑๐	บ้านนายอรุณ วัฒนาค้าง	มอบเป็นที่สาธารณะ	๔	๑๒		สภา ตำบล	ไม่ใช่
๑๑	บ้านนายบัว คงดี	มอบเป็นที่สาธารณะ	๔	๑๗	๒	คพต.	
๑๒	ข้างบ้านนางวันเพ็ญ ชาญปริษา	มอบเป็นที่สาธารณะ	๓	๑๗	๑	อบต.บางระกำ	
๑๓	ข้างบ้านกำนันสมนึก สุข กมลพันธ์	มอบเป็นที่สาธารณะ	๒	๑๗	๒	อบต.บางระกำ	
๑๔	ข้างบ้านนายศิริ จันทรงชี	มอบเป็นที่สาธารณะ	๒	๑๗		อบต.บางระกำ	ไม่ใช่
๑๕	บ้านนายจำนงค์ ธรรมสาลี	มอบเป็นที่สาธารณะ	๑	๓๐		อบต.บางระกำ	ไม่ใช่
๑๖	อบต.บางระกำ	มอบเป็นที่สาธารณะ	๑	๓๐	๒	กรมอนามัย	
๑๗	บ้านนางมะลิ ชาญปริษา	มอบเป็นที่สาธารณะ	๒	๑๗	๑	อบจ.	
๑๘	คอสะพานท่าข้าม (ติดถนน สาย ๓๒๓๔)	ที่สาธารณะ (นสล.)	๔	๑๒	๑	กรมทรัพยากร น้ำบาดาล ภาค ๗	
๑๙	ข้างบ้านผู้ใหญ่สมจิตร มาเจริญ	มอบเป็นที่สาธารณะ	๒	๓๐	๒	อบต.บางระกำ	
๒๐	ข้าง SML(ข้างบ้านนายประยูร วรพิน)	มอบเป็นที่สาธารณะ	๓	๔๕	๑	อบต.บางระกำ	
๒๑	ซอย ๑๔	มอบเป็นที่สาธารณะ	๑	๔๕	๑	อบต.บางระกำ	
๒๒	ข้างบ้านนายบัว คงดี	มอบเป็นที่สาธารณะ	๔	๔๕	๒	อบต.บางระกำ	
๒๓	ข้างศูนย์พัฒนาเด็กเล็ก อบต. บางระกำ	มอบเป็นที่สาธารณะ	๑	๔๕	๑	อบต.บางระกำ	

ที่มา : กองช่าง องค์การบริหารส่วนตำบลบางระกำ

๕.๓ โทรศัพท์

- | | | | |
|---------------------------|-------|----|-------------|
| (๑) ตู้โทรศัพท์สาธารณะ | จำนวน | - | ตู้ |
| (๒) โทรศัพท์บ้าน | จำนวน | ๕๐ | เปอร์เซ็นต์ |
| (๓) บริการอินเทอร์เน็ตฟรี | จำนวน | ๒ | แห่ง |

๕.๔ ไปรษณีย์หรือการสื่อสารหรือการขนส่ง และวัสดุ ครุภัณฑ์

- (๑) ใช้บริการไปรษณีย์นครชัยศรี

๕.๕ เส้นทางคมนาคม

ในเขตองค์การบริหารส่วนตำบลมีเส้นทางคมนาคมในพื้นที่องค์การบริหารส่วนตำบลที่เป็นถนนคอนกรีตเสริมเหล็กและถนนลาดยาง ร้อยละ ๗๐ เป้าหมายคือต้องการให้ได้มากกว่านี้หรือร้อยละ ๑๐๐ โดยผู้บริหารมีนโยบายที่จะดำเนินการก่อสร้างถนนคอนกรีตเสริมเหล็กทุกสาย ปัญหาคือ องค์การบริหารส่วนตำบลไม่สามารถดำเนินการได้เนื่องจากพื้นที่ยังไม่เป็นที่สาธารณะ จะดำเนินการได้ก็ต่อเมื่อต้องเป็นที่สาธารณะ ปัจจุบันองค์การบริหารส่วนตำบลมีเส้นทางคมนาคม ดังนี้

เส้นทางคมนาคมภายในตำบล

หมู่ที่	ชื่อถนน	พื้นที่		ลักษณะชนิดของถนน					หมายเหตุ
		กว้าง (เมตร)	ยาว (เมตร)	ดิน	ลูกรัง	หินคลุก	แอสฟัลท์ติก	คสล.	
๑	ถนนเลียบบึงหลังวัด (๐๑๑)	๔.๐๐	๙๕๐					/	
	ถนนเลียบบึงหลังวัด (๐๑๒)	๓.๕๐	๒๕๐			/			
	ถนนเลียบบึง (๐๑๓)	๔.๐๐	๑,๓๘๕				/		
	ถนนเลียบบึงหลังวัด (๐๑๔)	๔.๐๐	๔๙๐					/	
	ถนนเลียบบึงบริเวณบ้านนายจุก (๐๑๕)	๓.๕๐	๓๓๕					/	
	ถนนเลียบบึง (๐๑๖)	๔.๐๐	๑,๑๐๕					/	
	ถนนไผ่หัวเข้	๔.๐๐	๒,๙๙๑				๖๕๖ x ๔.๐๐	๒,๓๓๕ x ๔.๐๐	
	ถนนลำราง (ตอน ๑)	๔.๐๐	๓๒๗					/	
	ถนนสายจำป๋าย	๔.๐๐	๕๖๐					/	
	ถนนสายรางเกร็ด	๓.๐๐	๒๕๐			/			
	ถนนทางวิ่งรอบลานกีฬาฝั่งตะวันตก	๒.๕๐	๒๔๐					/	
	ถนนทางวิ่งรอบลานกีฬาฝั่งตะวันตก	๒.๕๐	๒๘๐					/	
๒	ถนนลาดยางบางราโทสายนอก (นรฐ ๔๐๑๗)	๘.๐๐	๒,๐๐๐				/		แยกโคกพระฯ สะพานกรม ทางหลวงชนบท
	ถนนรางทอง - ช้อยมุ้ง	๔.๐๐	๑,๑๘๐					/	
	ถนนรางบัว	๔.๐๐	๑,๗๐๐					/	หมู่ ๒, ๑
	ถนนบางราโทสายใน	๔.๐๐	๑,๙๐๐					/	
	ถนนสายกลางบางราโท (ตอน ๑)	๔.๐๐	๔๒๙					๔๒๙ x ๔.๐๐	
	ถนนสายกลางบางราโท (ตอน ๒)	๓.๐๐	๕๐๐			๕๐๐ x ๓.๐๐			
	ถนนรางเต่าดำ	๓.๐๐	๙๐๐					/	
	ถนนลำท่าช้อย (๐๒๑) ฝั่งบ้านลุงแกะ	๓.๐๐	๒๗๕					/	
	ถนนลำท่าช้อย (๐๒๒) ฟาร์มหนู	๔.๐๐	๒๓๐				/		
	ถนนสายเลียบบึงคลองเงินผืน	๓.๐๐	๓๕๐			/			
	ถนนคอนกรีตลำท่าช้อย	๓.๐๐-๔.๐๐	๔,๖๖๕				/		ถึงสะพาน ฟาร์มหนูตั้งฮะ เส็ง
ถนนสวัสดิ์แดง	๓.๕๐	๒๐๐					/		

หมู่ที่	ชื่อถนน	พื้นที่		ลักษณะชนิดของถนน					หมายเหตุ
		กว้าง	ยาว	ดิน	ลูกรัง	หินคลุก	แอสฟัลต์ติก	คสล.	
๓	ถนนสายลำราง	๔.๐๐	๑,๒๕๓				/		
	ถนนเข้าบางระกำน้อย	๙.๐๐	๑,๙๕๐				/		
	ถนนสายบางระกำน้อย	๔.๐๐	๒,๒๐๐				/		รวมระยะทางหลวง ๕๓๕ ม. ก. ๓ เมตร
	ถนนผู้ใหญ่เหรียญ ๑	๔.๐๐	๕๙๐					/	
	ถนนผู้ใหญ่เหรียญ ๒	๓.๕๐	๔๓๐			/			
	ถนนลูกคลองขุดใหม่	๔.๐๐	๘๔๐					/	
	ถนนคลองเงินพัน หมู่ ๓, ๔	๓.๐๐	๓๙๐			/			
ถนนคอนกรีตพิมพ์สุวรรณ	๓.๐๐	๙๘๐					/		
๔	ถนนทางหลวงหมายเลข ๓๒๓๔	๙.๐๐	๔,๕๐๗				/		เขตหมู่ ๑ - แยก โคกพระ
	ถนนเลียบบึง (๐๔๑) บริเวณทองตั้งประปา	๔.๐๐	๓๙๐			/			
	ถนนเลียบบึง (๐๔๒) บริเวณบ้านนางบัว	๔.๐๐	๕๔๐					/	
	ถนนเลียบบึง (๐๔๓)	๔.๐๐	๔๐๐					/	
	ถนนรางบอน	๔.๐๐	๑,๔๐๐				/		
	ถนนสายไฟทำบุญซี	๔.๐๐	๔,๗๐๐				/		หมู่ ๑, ๔
	ถนน คสล. รางบอน	๓.๐๐	๘๕๐					/	

หมายเหตุ : / ความยาวตลอดเส้น

ที่มา : กองช่าง องค์การบริหารส่วนตำบลบางระกำ

๖. ระบบเศรษฐกิจ

๖.๑ การเกษตร, การประมงและการปศุสัตว์

ส่วนใหญ่ประกอบอาชีพรับจ้างทั่วไป การเกษตร พืชสวน พืชไร่ เลี้ยงสัตว์ นอกจากนี้ เป็นอาชีพ บริการ รับราชการ ค้าขาย โดยแยก ดังนี้

ประเภทอาชีพ	เพศชาย		เพศหญิง		รวม	
	คน	ร้อยละ	คน	ร้อยละ	คน	ร้อยละ
กำลังศึกษา	๓๖๙	๘.๕๐	๓๕๑	๘.๐๘	๗๒๐	๑๖.๕๘
ไม่มีอาชีพ	๖	๐.๑๔	๑๐	๐.๒๓	๑๖	๐.๓๗
เกษตร-ทำนา	-	-	-	-	-	-
เกษตร-ทำไร่	๒๘	๐.๖๔	๒๐	๐.๔๖	๔๘	๑.๑๑
เกษตร-ทำสวน	๔๙	๑.๑๓	๗๔	๑.๗๐	๑๒๓	๒.๘๓
เกษตร-ประมง	๑๓๒	๓.๐๔	๘๕	๑.๙๖	๒๑๗	๕.๐๐
เกษตร-ปศุสัตว์	-	-	-	-	-	-
พนักงาน-รับราชการ	๒๓	๐.๕๓	๒๖	๐.๖๐	๔๙	๑.๑๓
พนักงาน-รัฐวิสาหกิจ	๔	๐.๐๙	๒	๐.๐๕	๖	๐.๑๔
พนักงานบริษัท	๒๓	๐.๕๓	๕๓	๑.๒๒	๗๖	๑.๗๕
รับจ้างทั่วไป	๑,๒๒๐	๒๘.๑๐	๑,๓๕๕	๓๑.๒๑	๒,๕๗๕	๕๙.๓๐
ค้าขาย	๑๐๖	๒.๔๔	๑๕๑	๓.๔๘	๒๕๗	๕.๙๒
ธุรกิจส่วนตัว	๓๕	๐.๘๑	๒๓	๐.๕๓	๕๘	๑.๓๔
อาชีพอื่น ๆ	๘๒	๑.๘๙	๑๑๕	๒.๖๕	๑๙๗	๔.๕๔
รวม	๒,๐๗๗	๔๗.๘๔	๒,๒๖๕	๕๒.๑๖	๔,๓๔๒	๑๐๐.๐๐

ที่มา : จปฐ. ปี ๒๕๖๔

พื้นที่การเกษตรภายในตำบลบางระกำ

ข้าว	๓๕	ไร่
ไม้ผล/ไม้ยืนต้น	๒๒๖	ไร่
พืชผัก	๑๔๕	ไร่
ไม้ดอกไม้ประดับ	๔๕	ไร่

ที่มา : สำนักงานเกษตรอำเภอนครชัยศรี

ข้อมูลการประมงภายในตำบลบางระกำ

เพาะเลี้ยงสัตว์น้ำ

- เกษตรกรผู้เพาะเลี้ยงสัตว์น้ำ (บริโภค)
- พื้นที่บ่อเลี้ยงสัตว์น้ำ

จำนวน ๒๕๗ ราย/สถานประกอบการฟาร์ม

จำนวน ๓,๐๖๗.๙๓ ไร่

ที่มา : สำนักงานประมงจังหวัดนครปฐม

๖.๒ การบริการ

(๑) ป้อน้ำมัน	จำนวน	๒	แห่ง
๑. บริษัท ปิโตรเลียมไทย คอร์ปอเรชั่น จำกัด	หมู่ที่	๑	
๒. บริษัท สังกะสมุทรออยล์ จำกัด	หมู่ที่	๔	
(๒) ป้อน้ำมัน (ป้อนตลอด)	จำนวน	๖	แห่ง
๑. นางเอมอร ทองมี	หมู่ที่	๑	
๒. นายมานิตย์ พิมป์สุวรรณ	หมู่ที่	๓	
๓. นายฉกรรพ ดังตราชู	หมู่ที่	๓	
๔. นางสาวธิพาพรรณ เผ่าพงษา	หมู่ที่	๔	
๕. นางสาวราตรี อ่อนพันธ์	หมู่ที่	๑	
๖. นายหมอน ไชยสนาม	หมู่ที่	๓	

ที่มา : กองคลัง องค์การบริหารส่วนตำบลบางระกำ

๖.๓ การท่องเที่ยว

(๑) บึงกุ่ม-บึงบางช้าง (บึงบางระกำ) เป็นคลองโบราณธรรมชาติไหลจากทิศตะวันตกไปทิศตะวันออกของจังหวัดนครปฐม มีต้นน้ำมาจากคลอง ๒ สาย คือ คลองหนองดินแดง และคลองธรรมบูชา ไหลมาบรรจบกันที่คลองบางแหม บริเวณวัดเกาะวังไทรก่อนไหลเข้าสู่คลองบึงกุ่ม - บึงบางช้าง



(๒) เจดีย์โบราณวัดบ่อตะกั่ว เป็นเจดีย์รูปทรงระฆังคว่ำผสมศิลปะแบบจีนสร้างมากกว่า ๖๐ ปี



๖.๔ อุตสาหกรรม

	โรงงานอุตสาหกรรม	จำนวน	๑๗	แห่ง	ได้แก่
๑.	บริษัท สเปคเมททัลเวิร์ค จำกัด ผลิตชิ้นส่วนและอะไหล่รถยนต์, รถบรรทุก	หมู่ที่	๑		
๒.	บริษัท ซี.เอ็น.เอ็ม. อินดัสตรีส์ จำกัด ตีฝ้ายเพื่อผลิตที่นอน เส้นใยสังเคราะห์	หมู่ที่	๒		
๓.	บริษัท ไทยรุ่งเรืองพลาสติก จำกัด ผลิตขวดพลาสติก	หมู่ที่	๔		
๔.	บริษัท ร่วมมิตรคอนกรีต จำกัด ผลิตแผ่นพื้น, เสาค้ำ	หมู่ที่	๑		
๕.	บริษัท ปฐมรรค จำกัด ผลิตปุ๋ยชีวภาพ ปุ๋ยเม็ด	หมู่ที่	๑		
๖.	บริษัท กรุงเทพไทยโพลีพลาสติก จำกัด ผลิตถุงกระสอบ	หมู่ที่	๑		
๗.	บริษัท ฐานนาทรี จำกัด ผลิตถุงพลาสติก	หมู่ที่	๑		
๘.	บริษัท จุลินทรีย์เอ็กซ์ตรา จำกัด ผลิตปุ๋ยจุลินทรีย์ ชีวภาพ	หมู่ที่	๔		
๙.	บริษัท อี.เอ็ม.เอ็กซ์ตรา จำกัด ผลิตจุลินทรีย์ ชีวภาพน้ำ	หมู่ที่	๑		
๑๐.	บริษัท หยุ่งไท่ (ประเทศไทย) จำกัด ซื่อ-ขายนำเข้าอาหารสด อาหารแห้ง	หมู่ที่	๔		
	อาหารแปรรูปจากเครื่องในสัตว์				
๑๑.	พี.พี.แอนด์ พี รีไซเคิล (นายเผ่าเกียรติ เลิศพลากร) รีไซเคิลพลาสติก	หมู่ที่	๒		
๑๒.	หจก. สรวิชัย รีไซเคิลแอนด์แพคเกจจิ้ง ผลิตและจำหน่ายไม้พาเลท	หมู่ที่	๔		
๑๓.	บริษัท ออกัสเคม จำกัด ผลิต จำหน่าย ผลิตภัณฑ์ซักล้าง	หมู่ที่	๒		
๑๔.	บริษัท โพรเกรส (๕๙) อิมพอร์ต เอ็กซ์พอร์ต จำกัด นำเข้า ส่งออก อาหาร	หมู่ที่	๒		
	สัตว์ฯ				
๑๕.	บริษัท บีทีวายฟู้ด จำกัด ผลิตขนมหวาน	หมู่ที่	๒		
๑๖.	บริษัท เจ เค ซี คีโก จำกัด อยู่ซ่อมแบบโฮ	หมู่ที่	๓		
๑๗.	บริษัท ไทยเจริญรุ่งเรืองพลาสติก จำกัด ผลิตขวดพลาสติก	หมู่ที่	๔		

ที่มา : กองคลัง องค์การบริหารส่วนตำบลบางระกำ

๖.๕ การพาณิชย์และกลุ่มอาชีพ

ตำบลบางระกำ ได้จัดตั้งสภาองค์กรชุมชนตำบลบางระกำ โดยมีกลุ่มองค์กรและมวลชนต่าง ๆ ซึ่งอยู่ในเขตองค์การบริหารส่วนตำบลบางระกำ ดังนี้

๑. อาสาพัฒนาชุมชน (อช.)
๒. ศูนย์ประสานงานชุมชน (ศอช.ต.)
๓. กลุ่มสตรีอาสาพัฒนา
๔. อาสาสมัครสาธารณสุขประจำหมู่บ้าน (อสม.)
๕. กลุ่มออมทรัพย์เพื่อการผลิตบ้านไผ่ทำบัญชี
๖. ชมรมผู้สูงอายุ, สวัสดิการชมรมผู้สูงอายุ
๗. กองทุนสวัสดิการชุมชนตำบลบางระกำ
๘. กลุ่มเกษตรผสมผสาน หมู่ที่ ๑
๙. กลุ่มผู้เลี้ยงสัตว์น้ำจืด หมู่ที่ ๓
๑๐. กลุ่มเกษตรผสมผสาน หมู่ที่ ๔
๑๑. ชมรมผู้สูงอายุ
๑๒. กลุ่มออมทรัพย์บ้านบางระกำ
๑๓. กองทุนหมู่บ้าน หมู่ที่ ๑
๑๔. กองทุนหมู่บ้าน หมู่ที่ ๒
๑๕. กองทุนหมู่บ้าน หมู่ที่ ๓

- ๑๖. กองทุนหมู่บ้าน หมู่ที่ ๔
- ๑๗. กลุ่มออมทรัพย์เพื่อการผลิต หมู่ที่ ๓
- ๑๘. กองทุนพัฒนาบทบาทสตรีตำบล

ที่มา : งานสวัสดิการสังคม สำนักปลัดองค์การบริหารส่วนตำบลบางระกำ

๖.๖ แรงงาน

จากการสำรวจข้อมูลพื้นฐานพบว่า ประชากรที่มีอายุ ๑๘ – ๖๐ ปี อยู่ในกำลังแรงงาน ร้อยละ ๖๑.๐๒ ปัญหาที่พบ คือ ประชากรที่เป็นเด็กและเยาวชนและผู้สูงอายุ รวมเกือบเท่าสัดส่วนของประชากรวัยแรงงาน ซึ่งส่วนใหญ่ ประชากรมีอาชีพเป็นเกษตรกร

๗. ศาสนา ประเพณี วัฒนธรรม

๗.๑ การนับถือศาสนา

(๑) วัด ๑ แห่ง ได้แก่

- วัดบ่อตะกั่วพุทธาราม
- พื้นที่ตั้ง หมู่ที่ ๑

โดยมีพระมหากมล สุจิตตโต เป็นเจ้าอาวาส

มีพระภิกษุ (ณ วันที่ ๑ กุมภาพันธ์ ๒๕๖๔) จำนวน ๑๑ รูป

(๒) มุลนิธิ ๒ แห่ง ได้แก่

- มูลนิธิโพธิสัตว์เมตตาธรรม พื้นที่ตั้ง หมู่ที่ ๑ เลขที่ ๑๑๗ ต.บางระกำ อ.นครชัยศรี จ.นครปฐม
- มูลนิธิไตรธรรมโลกา พื้นที่ตั้ง หมู่ที่ ๓ เลขที่ ๘๙/๔ หมู่ ๓ ต.บางระกำ อ.นครชัยศรี จ.นครปฐม

๗.๒ ประเพณีและงานประจำปี

- งานประเพณีสงกรานต์
- งานลอยกระทง
- งานเทศกาลปิดทองประจำปี ณ วัดบ่อตะกั่วพุทธาราม ฯลฯ

๗.๓ ภูมิปัญญาท้องถิ่น

ภูมิปัญญาท้องถิ่น ประชาชนในเขตองค์การบริหารส่วนตำบลได้มีความรู้เกี่ยวกับการทำอาหาร และการถนอมอาหาร

๘. ทรัพยากรธรรมชาติ

๘.๑ น้ำ

บึงกุ่ม – บึงบางช้าง ที่อยู่ในเขตรับผิดชอบขององค์การบริหารส่วนตำบลบางระกำ มีลักษณะเป็นเกาะกลางน้ำ โดยมีเนื้อที่ประมาณ ๒๕๐ ไร่ แยกเป็นพื้นดิน ประมาณ ๘๐ ไร่ และพื้นน้ำ ประมาณ ๑๗๐ ไร่

๘.๒ ป่าไม้ ในเขตองค์การบริหารส่วนตำบลไม่มีป่าไม้

๘.๓ ภูเขา ในเขตองค์การบริหารส่วนตำบลไม่มีภูเขา

๘.๔ คุณภาพของทรัพยากรธรรมชาติ สมบูรณ์ตามระบบนิเวศ

๙. อื่น ๆ

๑) ข้อมูลเกี่ยวกับองค์การบริหารส่วนตำบลบางระกำ

องค์การบริหารส่วนตำบลบางระกำ เป็นองค์การบริหารส่วนตำบลขนาดกลาง มีฐานะเป็นนิติบุคคลและเป็นราชการบริหารส่วนท้องถิ่นรูปแบบหนึ่ง ซึ่งจัดตั้งขึ้นตามพระราชบัญญัติสภาตำบลและองค์การบริหารส่วนตำบล พ.ศ. ๒๕๓๗ และที่แก้ไขเพิ่มเติมจนถึง (ฉบับที่ ๗) พ.ศ. ๒๕๖๒ การปกครองท้องถิ่นมี จำนวน ๔ หมู่บ้าน ประกอบด้วย สมาชิกสภาองค์การบริหารส่วนตำบล ๖ คน นายกองค์การบริหารส่วนตำบล ๑ คน รองนายกองค์การบริหารส่วนตำบล ๒ คน

เลขานุการนายกองค์การบริหารส่วนตำบล ๑ คน การบริหารงานในเขตพื้นที่องค์การบริหารส่วนตำบลบางระกำระหว่าง
ท้องถิ่นกับท้องถิ่นไม่มีความขัดแย้งกัน

นายกองค์การบริหารส่วนตำบลเป็นผู้บริหารงานองค์การบริหารส่วนตำบล และมีพนักงานประจำที่เป็น
ข้าราชการส่วนท้องถิ่นเป็นผู้ทำงาน โดยมีปลัดองค์การบริหารส่วนตำบลเป็นหัวหน้าการบริหารภายในองค์กรมีการแบ่ง
ออกเป็นหน่วยงานต่าง ๆ ตามภาระหน้าที่ขององค์การบริหารส่วนตำบลแต่ละแห่ง เพื่อตอบสนองความต้องการของ
ประชาชนในพื้นที่ที่รับผิดชอบอยู่ ประกอบด้วย

- ผู้บริหารองค์การบริหารส่วนตำบลบางระกำ

๑. นายเสกขุฑุฒิ	ปิ่นเกษร	ตำแหน่ง	นายกองค์การบริหารส่วนตำบลบางระกำ
๒. นายศิลปชัย	พรหมมิ	ตำแหน่ง	รองนายกองค์การบริหารส่วนตำบลบางระกำ
๓. นายนิยม	คล้ำศรี	ตำแหน่ง	รองนายกองค์การบริหารส่วนตำบลบางระกำ
๔. นายประชุม	อ่อนพันธ์	ตำแหน่ง	เลขานุการนายกองค์การบริหารส่วนตำบลบางระกำ

- ฝ่ายสภาองค์การบริหารส่วนตำบลบางระกำ

๑. นายสมมารด	ม่วงโพธิ์	ตำแหน่ง	ประธานสภาองค์การบริหารส่วนตำบลบางระกำ (สมาชิก หมู่ที่ ๒)
๒. นายสมัย	ม่วงโพธิ์	ตำแหน่ง	รองประธานสภาองค์การบริหารส่วนตำบลบางระกำ (สมาชิก หมู่ที่ ๒)
๓. นายพิเชษฐ์	ทาสีรงค์	ตำแหน่ง	เลขานุการสภาองค์การบริหารส่วนตำบลบางระกำ

- สมาชิกสภาองค์การบริหารส่วนตำบลบางระกำ

๑. นายกรวุฒิ	ชาญปรีชา	สมาชิกสภาองค์การบริหารส่วนตำบลบางระกำ	หมู่ที่ ๑
๒. นายพัฒนชัย	อ่อนพันธ์	สมาชิกสภาองค์การบริหารส่วนตำบลบางระกำ	หมู่ที่ ๑
๓. นายสุวิทย์	ทรัพย์ยอดแก้ว	สมาชิกสภาองค์การบริหารส่วนตำบลบางระกำ	หมู่ที่ ๓
๔. นายขุนทอง	วรพิน	สมาชิกสภาองค์การบริหารส่วนตำบลบางระกำ	หมู่ที่ ๔

- พนักงานส่วนตำบล ลูกจ้างประจำ พนักงานจ้างตามภารกิจ และพนักงานจ้างทั่วไป รวมทั้งสิ้น จำนวน
๓๐ คน ประกอบด้วย

สำนักงานปลัด มีบุคลากร จำนวน ๑๒ คน ดังนี้			
ลำดับที่	ชื่อ - สกุล	ตำแหน่ง	ระดับการศึกษา
๑	นายพิเชษฐ์ ทาสีรงค์	ปลัดองค์การบริหารส่วนตำบล	ป.โท รัฐศาสตรมหาบัณฑิต
๒	นางสาวอุไร ปาละนันท์	หัวหน้าสำนักงานปลัด	ป.โท รัฐศาสตรมหาบัณฑิต
๓	นางสาวอังคณา สรณะคันสนีย์	นักพัฒนาชุมชนชำนาญการ	ป.โท รัฐประศาสนศาสตรมหาบัณฑิต
๔	นางสาวธนันท์ชนก คล้ำศรี	นักทรัพยากรบุคคลชำนาญการ	ป.ตรี ศิลปศาสตรบัณฑิต
๕	นางสาวสุกัญญา เกิดแก้ว	ครู คศ.๑	ป.ตรี ศึกษาศาสตรบัณฑิต
๖	นางสาวยุพิน ตุ่มระหงษ์	พนักงานธุรการ (ลจป.)	ป.ตรี รัฐประศาสนศาสตรบัณฑิต
พนักงานจ้างภารกิจ			
๗	นางสาวจารุนันท์ ขาวพลับ	ผช.นักพัฒนาชุมชน	ป.ตรี ศิลปศาสตรบัณฑิต
๘	นางสาวนันทนา พรหมมิ	ผช.เจ้าพนักงานธุรการ	ป.ตรี ศิลปศาสตรบัณฑิต
๙	นายวีรชัย มาลี	ผช.เจ้าพนักงานป้องกันและ บรรเทาสาธารณภัย	ปวส. อุตสาหกรรมเครื่องกล
๑๐	นายคชาวุธ กสิกรรม	พนักงานขับรถยนต์ (มีทักษะ)	ม.๓
๑๑	นางสาววรรณภา จันทรังศรี	ผู้ดูแลเด็ก (มีทักษะ)	ป.ตรี บริหารธุรกิจบัณฑิต

พนักงานจ้างทั่วไป			
๑๒	นายประจักษ์ สุขพันธ์	คนงาน	ม.๖

กองคลัง มีบุคลากร จำนวน ๖ คน ดังนี้			
ลำดับที่	ชื่อ - สกุล	ตำแหน่ง	ระดับการศึกษา
๑	นางสาวกษมา ชูใจ	หัวหน้าฝ่ายการเงินและบัญชี	ป.โท บริหารธุรกิจมหาบัณฑิต
๒	นางสาววรรณภา แทนบุญช่วย	นักวิชาการจัดเก็บรายได้ชำนาญการ	ป.ตรี บริหารธุรกิจบัณฑิต

พนักงานจ้างภารกิจ			
๓	นางสาวสุชาดา วรพิน	ผช.เจ้าพนักงานการเงินและบัญชี	ป.ตรี บริหารธุรกิจบัณฑิต
๔	นางสาวขวัญจิตต์ แยมสำรวล	ผช.เจ้าพนักงานจัดเก็บรายได้	ป.ตรี บริหารธุรกิจบัณฑิต
๕	นางสาววรรณภา กสิกรรม	ผช.เจ้าพนักงานธุรการ	ปวส. คหกรรม
๖	นางกาญจนา สุ่มสุข	ผช.เจ้าพนักงานพัสดุ	ปวส. บริหารธุรกิจ

กองช่าง มีบุคลากร จำนวน ๘ คน ดังนี้			
ลำดับที่	ชื่อ - สกุล	ตำแหน่ง	ระดับการศึกษา
๑	นายอรรณู มีบุญญา	ผู้อำนวยการกองช่าง	ป.ตรี อดุสาหรรมศาสตร์

พนักงานจ้างภารกิจ			
๒	นางสาวชนิสรา เส็งเจริญ	ผช.เจ้าพนักงานธุรการ	ป.ตรี บริหารธุรกิจบัณฑิต
๓	นายสุวิทย์ ชำเผือก	ผช.ช่างไฟฟ้า	ปวช. ช่างอุตสาหกรรม
๔	นายชัยวัฒน์ วงษ์สามี	พนักงานขับเครื่องจักรกลขนาดเบา	ม.๓
๕	นายเอกชัย แยมสำรวล	พนักงานผลิตน้ำประปา	ปวส. บริหารธุรกิจ
๖	นายมานพ ชาญปรีชา	พนักงานจดมาตรวัดน้ำ	ม.๓
๗	นายสุรัตน์ ปิ่นเกษร	พนักงานจดมาตรวัดน้ำ	ม.๓
๘	นายณัฐพงษ์ ชิวปรีชา	พนักงานจดมาตรวัดน้ำ	ม.๓

กองสาธารณสุขและสิ่งแวดล้อม มีบุคลากร จำนวน ๔ คน ดังนี้			
ลำดับที่	ชื่อ - สกุล	ตำแหน่ง	ระดับการศึกษา
พนักงานจ้างภารกิจ			
๑	นางสาวณัชชา วรพิน	ผช.เจ้าพนักงานธุรการ	ป.ตรี ศิลปศาสตรบัณฑิต
๒	นายอัครเดช ชิวชานา	คนงานประจำรถขยะ	ป.๖
๓	นายชุมพล ชวงค์วัลย์	คนงานประจำรถขยะ	ม.๓
๔	นางสาวบุษบา กะให้ทอง	คนงาน	ปวส. บริหารธุรกิจ

ที่มา : นกัทรพยากรบุคคล ข้อมูล ณ กุมภาพันธ์ ๒๕๖๕

ส่วนที่ ๒

ยุทธศาสตร์การพัฒนองค์กรปกครองส่วนท้องถิ่น

๑. ความสัมพันธ์ระหว่างแผนพัฒนาระดับมหภาค

๑.๑ แผนยุทธศาสตร์ชาติ ๒๐ ปี (พ.ศ. ๒๕๖๑ - ๒๕๘๐)

การจัดทำแผนพัฒนาท้องถิ่นขององค์การบริหารส่วนตำบลมีความสัมพันธ์กับแผนยุทธศาสตร์ชาติ ๒๐ ปี โดยมุ่งเน้นเพื่อขับเคลื่อนการพัฒนาประเทศไปสู่ความมั่นคง มั่งคั่ง และยั่งยืน โดยแผนยุทธศาสตร์ชาติ ๒๐ ปี ของประเทศไทยกำลังอยู่ระหว่างการการเสนอร่างกรอบยุทธศาสตร์ชาติต่อที่ประชุมคณะกรรมการจัดทำยุทธศาสตร์ชาติ ซึ่งขณะนี้อยู่ระหว่างการดำเนินการปรับปรุงร่างกรอบยุทธศาสตร์ชาติตามมติที่ประชุม คณะกรรมการจัดทำร่างยุทธศาสตร์ชาติ โดยร่างกรอบยุทธศาสตร์ชาติ ๒๐ ปี (พ.ศ. ๒๕๖๑ - ๒๕๘๐) สรุปย่อได้ ดังนี้

ยุทธศาสตร์ชาติ : กรอบการพัฒนาระยะยาว

เพื่อให้บรรลุวิสัยทัศน์
“ประเทศไทยมีความมั่นคง มั่งคั่ง ยั่งยืน เป็นประเทศพัฒนาแล้ว
ด้วยการพัฒนาตามปรัชญาของเศรษฐกิจพอเพียง”
นำไปสู่การพัฒนาให้คนไทยมีความสุข
และตอบสนองต่อการบรรลุ
ซึ่งผลประโยชน์แห่งชาติ ในการที่จะพัฒนาคุณภาพชีวิต
สร้างรายได้ระดับสูงเป็นประเทศพัฒนาแล้ว และสร้าง
ความสุขของคนไทย **สังคมมีความมั่นคง เสมอภาคและ
เป็นธรรม** ประเทศสามารถแข่งขันได้ในระบบเศรษฐกิจ



ความเชื่อมโยงของยุทธศาสตร์ชาติกับแผนในระดับต่างๆ



วิสัยทัศน์

วิสัยทัศน์ “ประเทศไทยมีความมั่นคง มั่งคั่ง ยั่งยืน เป็นประเทศพัฒนาแล้ว ด้วยการพัฒนาตามหลักปรัชญาของเศรษฐกิจพอเพียง” หรือเป็นคติพจน์ประจำชาติว่า “มั่นคง มั่งคั่ง ยั่งยืน” ทั้งนี้วิสัยทัศน์ดังกล่าวจะต้องสนองต่อต่อผลประโยชน์แห่งชาติ อันได้แก่การมีเอกราช อธิปไตย และบูรณภาพแห่งเขตอำนาจรัฐ การดำรงอยู่อย่างมั่นคง ยั่งยืนของสถาบันหลักของชาติ การดำรงอยู่อย่างมั่นคงของชาติและประชาชนจากภัยคุกคามทุกรูปแบบ การอยู่ร่วมกันในชาติอย่างสันติสุขเป็นปึกแผ่นมีความมั่นคงทางสังคมท่ามกลางพหุสังคมและการมีเกียรติและศักดิ์ศรีของความเป็นมนุษย์ ความเจริญเติบโตของชาติความเป็นธรรมและความอยู่ดีมีสุขของประชาชน ความยั่งยืนของฐานทรัพยากรธรรมชาติสิ่งแวดล้อม ความมั่นคงทางพลังงานและอาหารความสามารถในการรักษาผลประโยชน์ของชาติภายใต้การเปลี่ยนแปลงของสภาวะแวดล้อมระหว่างประเทศและการอยู่ร่วมกันอย่างสันติประสานสอดคล้องกัน ด้านความมั่นคงในประชาคมอาเซียนและประชาคมโลกอย่างมีเกียรติและศักดิ์ศรีไม่เป็นภาระของโลกและสามารถเกื้อกูลประเทศที่มีศักยภาพทางเศรษฐกิจที่ดีกว่า

วิสัยทัศน์ประเทศไทย 2580



เป้าหมายการพัฒนาประเทศ

เป้าหมายการพัฒนาประเทศ คือ “ประเทศชาติมั่นคง ประชาชนมีความสุข เศรษฐกิจพัฒนาอย่างต่อเนื่อง สังคมเป็นธรรม ฐานทรัพยากรธรรมชาติยั่งยืน” โดยยกระดับศักยภาพของประเทศในหลากหลายมิติพัฒนาคนในทุกมิติและในทุกช่วงวัยให้เป็นคนดี เก่ง และมีคุณภาพ สร้างโอกาสและความเสมอภาคทางสังคม สร้างการเติบโตบนคุณภาพชีวิตที่เป็นมิตรกับสิ่งแวดล้อม และมีภาครัฐของประชาชนเพื่อประชาชนและประโยชน์ส่วนรวม โดยประเมินผลการพัฒนาตามยุทธศาสตร์ชาติ ประกอบด้วย

- 1) ความอยู่ดีมีสุขของคนไทยและสังคมไทย
- 2) ขีดความสามารถในการแข่งขัน การพัฒนาเศรษฐกิจ และการกระจายรายได้

- ๓) การพัฒนาทรัพยากรมนุษย์ของประเทศ
- ๔) ความเท่าเทียมและความเสมอภาคของสังคม
- ๕) ความหลากหลายทางชีวภาพ คุณภาพสิ่งแวดล้อม และความยั่งยืนของทรัพยากรธรรมชาติ
- ๖) ประสิทธิภาพการบริหารจัดการและการเข้าถึงการให้บริการของภาครัฐ

ประเด็นยุทธศาสตร์ชาติ

ในการที่จะบรรลุวิสัยทัศน์และทำให้ประเทศไทยพัฒนาไปสู่อนาคตที่พึงประสงค์นั้น จำเป็นจะต้องมีการวางแผนและกำหนดยุทธศาสตร์การพัฒนาในระยะยาว และกำหนดแนวทางการพัฒนาของทุกภาคส่วนให้ขับเคลื่อนไปในทิศทางเดียวกัน ดังนั้น จึงจำเป็นต้องกำหนดยุทธศาสตร์ชาติในระยะยาว เพื่อถ่ายทอดแนวทางการพัฒนาสู่การปฏิบัติในแต่ละช่วงเวลาอย่างต่อเนื่องและมีการบูรณาการ และสร้างความเข้าใจถึงอนาคตของประเทศไทยร่วมกันและเกิดการรวมพลังของทุกภาคส่วนในสังคมทั้งประชาชน เอกชน ประชาสังคมในการขับเคลื่อนการพัฒนาเพื่อการสร้างและรักษาไว้ซึ่งผลประโยชน์แห่งชาติและบรรลุวิสัยทัศน์ “ประเทศไทยมีความมั่นคง มั่งคั่ง ยั่งยืนเป็นประเทศพัฒนาแล้ว ด้วยการพัฒนาตามหลักปรัชญาของเศรษฐกิจพอเพียง” หรือคติพจน์ประจำชาติ “มั่นคง มั่งคั่ง ยั่งยืน” เพื่อให้ประเทศมีขีดความสามารถในการแข่งขัน มีรายได้สูงอยู่ในกลุ่มประเทศพัฒนาแล้ว คนไทยมีความสุข อยู่ดี กินดี สังคมมีความมั่นคงเสมอภาคและเป็นธรรม ซึ่งยุทธศาสตร์ชาติที่จะใช้เป็นกรอบแนวทางการพัฒนาในระยะ ๒๐ ปีต่อจากนี้ไป จะประกอบด้วย ๖ ยุทธศาสตร์ ได้แก่ (๑) ยุทธศาสตร์ด้านความมั่นคง (๒) ยุทธศาสตร์ด้านการสร้างความสามารถในการแข่งขัน (๓) ยุทธศาสตร์การพัฒนาและเสริมสร้างศักยภาพคน (๔) ยุทธศาสตร์ด้านการสร้างโอกาสความเสมอภาคและเท่าเทียมกันทางสังคม (๕) ยุทธศาสตร์ด้านการสร้างการเติบโตบนคุณภาพชีวิตที่เป็นมิตรกับสิ่งแวดล้อม และ (๖) ยุทธศาสตร์ด้านการปรับสมดุลและพัฒนาระบบการบริหารจัดการภาครัฐ โดยมีสาระสำคัญของแต่ละยุทธศาสตร์ สรุปได้ดังนี้

๑. ยุทธศาสตร์ด้านความมั่นคง มีเป้าหมายทั้งในการสร้างเสถียรภาพภายในประเทศและช่วยลดและป้องกันภัยคุกคามจากภายนอก รวมทั้งสร้างความเชื่อมั่นในกลุ่มประเทศอาเซียนและประชาคมโลกที่มีต่อประเทศไทย กรอบแนวทางที่ต้องให้ความสำคัญ อาทิ

- (๑) การเสริมสร้างความมั่นคงของสถาบันหลักและการปกครองระบอบประชาธิปไตยอันมีพระมหากษัตริย์ทรงเป็นประมุข
- (๒) การปฏิรูปกลไกการบริหารประเทศและพัฒนาความมั่นคงทางการเมือง ขจัดคอร์รัปชัน สร้างความเชื่อมั่นในกระบวนการยุติธรรม
- (๓) การรักษาความมั่นคงภายในและความสงบเรียบร้อยภายใน ตลอดจนการบริหารจัดการความมั่นคงชายแดนและชายฝั่งทะเล
- (๔) การพัฒนาระบบ กลไก มาตรการและความร่วมมือระหว่างประเทศทุกระดับ และรักษาคุณภาพความสัมพันธ์กับประเทศมหาอำนาจ เพื่อป้องกันและแก้ไขปัญหาความมั่นคงรูปแบบใหม่
- (๕) การพัฒนาเสริมสร้างศักยภาพการป้องกันประเทศ การรักษาความสงบเรียบร้อยภายในประเทศสร้างร่วมมือกับประเทศเพื่อนบ้านและมิตรประเทศ
- (๖) การพัฒนาระบบการเตรียมพร้อมแห่งชาติและระบบบริหารจัดการภัยพิบัติ รักษาความมั่นคงของฐานทรัพยากรธรรมชาติ สิ่งแวดล้อม
- (๗) การปรับกระบวนการทำงานของกลไกที่เกี่ยวข้องจากแนวตั้งสู่แนวนอนมากขึ้น

๒. ยุทธศาสตร์ด้านการสร้างความสามารถในการแข่งขัน เพื่อให้ประเทศไทยสามารถพัฒนาไปสู่การเป็นประเทศพัฒนาแล้ว ซึ่งจำเป็นต้องยกระดับผลิตภาพการผลิตและการใช้นวัตกรรมในการเพิ่มความสามารถในการแข่งขันและการพัฒนาอย่างยั่งยืนทั้งในสาขาอุตสาหกรรม เกษตรและบริการ การสร้างความมั่นคงและปลอดภัยด้านอาหาร การเพิ่มขีดความสามารถทางการค้าและการเป็นผู้ประกอบการ รวมทั้งการพัฒนาฐานเศรษฐกิจแห่งอนาคต ทั้งนี้ ภายใต้กรอบการปฏิรูปและพัฒนาปัจจัยเชิงยุทธศาสตร์ทุกด้าน อันได้แก่โครงสร้างพื้นฐานและระบบโลจิสติกส์

วิทยาศาสตร์ เทคโนโลยีและนวัตกรรม การพัฒนาทุนมนุษย์ และการบริหารจัดการทั้งในภาครัฐและภาคธุรกิจเอกชน
กรอบแนวทางที่ต้องให้ความสำคัญ อาทิ

(๑) การพัฒนาสมรรถนะทางเศรษฐกิจ ได้แก่ การรักษาเสถียรภาพเศรษฐกิจและสร้างความ
เชื่อมั่น การส่งเสริมการค้าและการลงทุนที่อยู่บนการแข่งขันที่เป็นธรรมและรับผิดชอบต่อสังคม ตลอดจนการพัฒนา
ประเทศสู่ความเป็นชาติการค้าเพื่อให้ได้ประโยชน์จากห่วงโซ่มูลค่าในภูมิภาคและเป็นการยกระดับไปสู่ส่วนบนของห่วงโซ่
มูลค่ามากขึ้น

(๒) การพัฒนาภาคการผลิตและบริการ บนฐานของการพัฒนานวัตกรรมและมีความเป็นมิตร
ต่อสิ่งแวดล้อม โดยมีการใช้ดิจิทัลและการค้าที่เข้มข้นเพื่อสร้างมูลค่าเพิ่มและขยายกิจกรรมการผลิตและบริการ โดยมุ่งสู่
ความเป็นเลิศในระดับโลกและในระดับภูมิภาคในอุตสาหกรรมหลายสาขาและในภาคบริการที่หลากหลายตามรูปแบบการ
ดำเนินชีวิตและการดำเนินธุรกิจที่เปลี่ยนไป รวมทั้งเป็นแหล่งอาหารคุณภาพ สะอาดและปลอดภัยของโลก

- ภาคเกษตร โดยเสริมสร้างฐานการผลิตให้เข้มแข็งและยั่งยืน เพิ่มขีดความสามารถใน
การแข่งขันของภาคเกษตรส่งเสริมเกษตรกรรายย่อยให้ปรับไปสู่การทำเกษตรยั่งยืนที่เป็นมิตรกับสิ่งแวดล้อมและ
รวมกลุ่มเกษตรกรในการพัฒนาอาชีพที่เข้มแข็ง และการพัฒนาสินค้าเกษตรที่มีศักยภาพและอาหารคุณภาพ สะอาด และ
ปลอดภัย

- ภาคอุตสาหกรรม โดยพัฒนาอุตสาหกรรมศักยภาพยกระดับการพัฒนาอุตสาหกรรม
ปัจจุบันที่มีศักยภาพสูง และพัฒนาอุตสาหกรรมอนาคตที่มีศักยภาพ โดยการใช้ดิจิทัลและการค้ามาเพิ่มมูลค่าและ
ยกระดับห่วงโซ่มูลค่าในระดับสูงขึ้น

- ภาคบริการ โดยขยายฐานการบริการให้มีความหลากหลาย มีความเป็นเลิศและเป็น
มิตรต่อสิ่งแวดล้อม โดยการยกระดับบริการที่เป็นฐานรายได้เดิม เช่น การท่องเที่ยว และพัฒนาให้ประเทศไทยเป็น
ศูนย์กลางการให้บริการสุขภาพ ธุรกิจบริการด้านการเงินและธุรกิจบริการที่มีศักยภาพอื่น ๆ เป็นต้น

(๓) การพัฒนาผู้ประกอบการและเศรษฐกิจชุมชน พัฒนาทักษะผู้ประกอบการ ยกระดับผลิต
ภาพแรงงานและพัฒนาวิสาหกิจขนาดกลางและขนาดย่อม (SMEs) สู่สากล และพัฒนาวิสาหกิจชุมชนและสถาบัน
เกษตรกร

(๔) การพัฒนาพื้นที่เศรษฐกิจพิเศษและเมืองพัฒนาเขตเศรษฐกิจพิเศษชายแดน และพัฒนา
ระบบเมืองศูนย์กลางความเจริญ จัดระบบผังเมืองที่มีประสิทธิภาพและมีส่วนร่วม มีการจัดการสิ่งแวดล้อมเมือง และ
โครงสร้างพื้นฐานทางสังคมและเศรษฐกิจที่สอดคล้องกับศักยภาพ

(๕) การลงทุนพัฒนาโครงสร้างพื้นฐาน ในด้านการขนส่ง ด้านพลังงาน ระบบเทคโนโลยี
สารสนเทศและการสื่อสารและการวิจัยและพัฒนา

(๖) การเชื่อมโยงกับภูมิภาคและเศรษฐกิจโลกสร้างความเป็นหุ้นส่วนการพัฒนากับนานา
ประเทศ ส่งเสริมความร่วมมือกับนานาชาติในการสร้างความมั่นคงด้านต่าง ๆ เพิ่มบทบาทของไทยในองค์กรระหว่าง
ประเทศ รวมถึงสร้างองค์ความรู้ด้านการต่างประเทศ

๓. ยุทธศาสตร์การพัฒนาและเสริมสร้างศักยภาพคน เพื่อพัฒนาคนและสังคมไทยให้เป็นรากฐานที่
แข็งแกร่งของประเทศมีความพร้อมทางกาย ใจ สติปัญญา ความเป็นสากล มีทักษะการคิดวิเคราะห์อย่างมีเหตุผล มี
ระเบียบวินัย เคารพกฎหมาย มีคุณธรรมจริยธรรม รู้คุณค่าความเป็นไทย มีครอบครัวที่มั่นคง กรอบแนวทางที่ต้องให้
ความสำคัญ อาทิ

(๑) การพัฒนาศักยภาพคนตลอดช่วงชีวิตให้สนับสนุนการเจริญเติบโตของประเทศ

(๒) การยกระดับคุณภาพการศึกษาและการเรียนรู้ให้มีคุณภาพ เท่าเทียม และทั่วถึง

(๓) การปลูกฝังระเบียบวินัย คุณธรรม จริยธรรมค่านิยมที่พึงประสงค์

(๔) การสร้างเสริมให้คนมีสุขภาวะที่ดี

(๕) การสร้างความอยู่ดีมีสุขของครอบครัวไทยเสริมสร้างบทบาทของสถาบันครอบครัวในการ บ่มเพาะจิตใจให้เข้มแข็ง

๔. ยุทธศาสตร์ด้านการสร้างโอกาสความเสมอภาคและเท่าเทียมกันทางสังคม เพื่อเร่งกระจายโอกาส การพัฒนาและสร้างความมั่นคงให้ทั่วถึง ลดความเหลื่อมล้ำไปสู่สังคมที่เสมอภาคและเป็นธรรม กรอบแนวทางที่ต้องให้ ความสำคัญ อาทิ

- (๑) การสร้างความมั่นคงและการลดความเหลื่อมล้ำทางด้านเศรษฐกิจและสังคม
- (๒) การพัฒนาระบบบริการและระบบบริหารจัดการสุขภาพ
- (๓) การสร้างสภาพแวดล้อมและนวัตกรรมที่เอื้อต่อการดำรงชีวิตในสังคมสูงวัย
- (๔) การสร้างความเข้มแข็งของสถาบันทางสังคมทุนทางวัฒนธรรมและความเข้มแข็งของชุมชน
- (๕) การพัฒนาการสื่อสารมวลชนให้เป็นกลไกในการสนับสนุนการพัฒนา

๕. ยุทธศาสตร์ด้านการสร้างการเติบโตบนคุณภาพชีวิตที่เป็นมิตรต่อสิ่งแวดล้อม เพื่อเร่งอนุรักษ์ฟื้นฟู และสร้างความมั่นคงของฐานทรัพยากรธรรมชาติและมีความมั่นคงด้านน้ำ รวมทั้งมีความสามารถในการป้องกัน ผลกระทบและปรับตัวต่อการเปลี่ยนแปลงสภาพภูมิอากาศและภัยพิบัติธรรมชาติและพัฒนามุ่งสู่การเป็นสังคมสีเขียว กรอบแนวทางที่ต้องให้ความสำคัญ อาทิ

- (๑) การจัดระบบอนุรักษ์ ฟื้นฟูและป้องกันการทำลายทรัพยากรธรรมชาติ
- (๒) การวางระบบบริหารจัดการน้ำให้มีประสิทธิภาพทั้ง ๒๕ ลุ่มน้ำ เน้นการปรับระบบการ

บริหารจัดการอุทกภัยอย่างบูรณาการ

- (๓) การพัฒนาและใช้พลังงานที่เป็นมิตรกับสิ่งแวดล้อม
- (๔) การพัฒนาเมืองอุตสาหกรรมเชิงนิเวศและเมืองที่เป็นมิตรกับสิ่งแวดล้อม
- (๕) การร่วมลดปัญหาโลกร้อนและปรับตัวให้พร้อมกับการเปลี่ยนแปลงสภาพภูมิอากาศ
- (๖) การใช้เครื่องมือทางเศรษฐศาสตร์และนโยบายการคลังเพื่อสิ่งแวดล้อม

๖. ยุทธศาสตร์ด้านการปรับสมดุลและพัฒนาระบบ การบริหารจัดการภาครัฐ เพื่อให้หน่วยงานภาครัฐ มีขนาดที่เหมาะสมกับบทบาทภารกิจ มีสมรรถนะสูง มีประสิทธิภาพและประสิทธิผลกระจายบทบาทภารกิจไปสู่ท้องถิ่น อย่างเหมาะสม มีธรรมาภิบาลกรอบแนวทางที่ต้องให้ความสำคัญ อาทิ

- (๑) การปรับปรุงโครงสร้าง บทบาท ภารกิจของหน่วยงานภาครัฐ ให้มีขนาดที่เหมาะสม
- (๒) การวางระบบบริหารราชการแบบบูรณาการ
- (๓) การพัฒนาระบบบริหารจัดการกำลังคนและพัฒนาบุคลากรภาครัฐ
- (๔) การต่อต้านการทุจริตและประพฤติมิชอบ
- (๕) การปรับปรุงกฎหมายและระเบียบต่าง ๆ ให้ทันสมัย เป็นธรรมและเป็นสากล
- (๖) การพัฒนาระบบการให้บริการประชาชนของหน่วยงานภาครัฐ
- (๗) การปรับปรุงการบริหารจัดการรายได้และรายจ่ายของภาครัฐ

กลไกการขับเคลื่อนกระบวนการพัฒนา

ยุทธศาสตร์ชาติจะเป็นแผนแม่บทหลักในการพัฒนาประเทศเพื่อให้ส่วนราชการและหน่วยงานต่าง ๆ ใช้ เป็นแนวทางในการจัดทำแผนยุทธศาสตร์การพัฒนาประเทศในด้านต่าง ๆ อาทิ แผนพัฒนาเศรษฐกิจและสังคมแห่งชาติ แผนเฉพาะด้านต่าง ๆ เช่น ด้านความมั่นคง เศรษฐกิจ การศึกษา ศิลปวัฒนธรรม ฯลฯ แผนปฏิบัติการในระดับกระทรวง และในระดับพื้นที่ ให้มีความสอดคล้องกันตามห่วงโซ่เวลา นอกจากนี้ยุทธศาสตร์ชาติจะใช้เป็นกรอบในการจัดสรร งบประมาณและทรัพยากรอื่น ๆ ของประเทศ เพื่อขับเคลื่อนการพัฒนาอย่างมีเอกภาพให้บรรลุเป้าหมาย โดยจะต้อง อาศัยการประสานความร่วมมือจากหลายภาคส่วน ภายใต้ระบบประชาธิปไตย คือ ความร่วมมือของภาครัฐภาคเอกชน ภาค ประชาชนและประชาสังคม ทั้งนี้ รัฐธรรมนูญแห่งราชอาณาจักรไทยจะได้มีการกำหนดเกี่ยวกับบทบาทของยุทธศาสตร์

ชาติและแนวทางในการนำยุทธศาสตร์ชาติไปสู่การปฏิบัติ เพื่อที่ส่วนราชการและหน่วยงานต่าง ๆ จะสามารถขับเคลื่อนการพัฒนาได้อย่างต่อเนื่องและบูรณาการ

ปัจจัยความสำเร็จของยุทธศาสตร์ชาติ

๑. สาระของยุทธศาสตร์ชาติ กำหนดวิสัยทัศน์ระยะยาวที่ชัดเจน มีการกำหนดเป้าหมายและภาพในอนาคตของประเทศที่ชัดเจนและเป็นที่ยอมรับ รัฐบาลและยอมรับเป็นเจ้าของร่วมกันสามารถถ่ายทอดเป้าหมายของยุทธศาสตร์ชาติ สู่เป้าหมายเฉพาะด้านต่าง ๆ ตามระยะเวลาเป็นช่วง ๆ ของหน่วยงานปฏิบัติได้ และมีการกำหนดตัวชี้วัดที่สามารถวัดผลสัมฤทธิ์ได้

๒. ระบบและกฎหมาย มีกฎหมายรองรับ มีกลไกเชื่อมโยงกับแผนพัฒนาเศรษฐกิจและสังคมแห่งชาติ และแผนในระดับต่าง ๆ เพื่อให้ส่วนราชการนำยุทธศาสตร์ชาติไปปฏิบัติ รวมทั้งกรอบกฎหมายด้านการจัดสรรงบประมาณ ให้สามารถระดมทรัพยากรเพื่อผลักดันขับเคลื่อนการดำเนินการตามยุทธศาสตร์ชาติอย่างมีบูรณาการและกรอบกฎหมายที่จะกำหนดให้การดำเนินการตามยุทธศาสตร์ชาติมีความต่อเนื่อง รวมทั้งมีระบบการติดตามและประเมินผลอย่างเป็นระบบในทุกระดับ

๓. กลไกสู่การปฏิบัติ มีกลไกที่สอดรับ/สอดคล้องตั้งแต่ระดับการจัดทำยุทธศาสตร์ การนำไปสู่การปฏิบัติ และการติดตามประเมินผล รวมทั้งมีกลไกในการกำกับดูแล บริหารจัดการและการขับเคลื่อนยุทธศาสตร์ชาติสู่การปฏิบัติอย่างมีประสิทธิภาพและหน่วยงานปฏิบัติจะต้องมีความเข้าใจ สามารถกำหนดแผนงานโครงการให้สอดคล้องกับเป้าหมายที่กำหนดไว้ในยุทธศาสตร์ชาติ

๑.๒ ประเทศไทย ๔.๐ (Thailand ๔.๐)

ประเทศไทย ๔.๐ คือ การพัฒนาประเทศจากเดิมที่เป็นประเทศผู้ผลิตที่เน้นเกษตรกรรมมาสู่การพัฒนาที่เน้นอุตสาหกรรมเบา อุตสาหกรรมหนัก ให้กลายเป็นประเทศผู้ผลิตที่

- มีความคิดสร้างสรรค์
- มีนวัตกรรมที่สามารถสร้างมูลค่าเพิ่มได้ในระดับสูง
- มีการวิจัยและพัฒนาที่มีคุณภาพน่าเชื่อถือ
- มีความเป็นมิตรต่อสิ่งแวดล้อม และ
- สามารถช่วยลดความเหลื่อมล้ำในด้านรายได้ของประชากร

โดยมีเป้าหมาย ๕ กลุ่ม ที่ประเทศไทยมีองค์ความรู้ และศักยภาพที่จะพัฒนาต่อยอดได้ ประกอบด้วย

๑. กลุ่มอุตสาหกรรมอาหาร เกษตร และเทคโนโลยีชีวภาพ
๒. กลุ่มสาธารณสุข และเทคโนโลยีการแพทย์
๓. กลุ่มหุ่นยนต์อัจฉริยะ และระบบเครื่องกล อิเล็กทรอนิกส์ควบคุม
๔. กลุ่มอุตสาหกรรมดิจิทัล เทคโนโลยี และอินเทอร์เน็ตเชื่อมต่อ
๕. กลุ่มอุตสาหกรรมสร้างสรรค์ วัฒนธรรม และบริการที่มีมูลค่าสูง

๑.๓ แผนพัฒนาเศรษฐกิจและสังคมแห่งชาติ ฉบับที่ ๑๒ (พ.ศ. ๒๕๖๐ - ๒๕๖๔)

หลักการสำคัญของแผนพัฒนาฯ ฉบับที่ ๑๒

๑. ยึด “หลักปรัชญาของเศรษฐกิจพอเพียง” ต่อเนื่องมาตั้งแต่แผนพัฒนาฯ ฉบับที่ ๙ เพื่อให้เกิดบูรณาการการพัฒนาในทุกมิติอย่างสมดุลสมผล มีความพอประมาณ และมีระบบภูมิคุ้มกันและการบริหารจัดการความเสี่ยงที่ดี

๒. ยึด “คนเป็นศูนย์กลางการพัฒนา” มุ่งสร้างคุณภาพชีวิตและสุขภาวะที่ดีสำหรับคนไทย พัฒนาคอนให้มีความเป็นอยู่ที่สมบูรณ์ มีวินัย มีความรู้ มีความคิดสร้างสรรค์ มีทัศนคติที่รับผิดชอบต่อสังคม มีจริยธรรมและคุณธรรม

๓. ยึด “วิสัยทัศน์ภายใต้ยุทธศาสตร์ชาติ ๒๐ ปี” เป็นกรอบ โดยแผนพัฒนาฯ ฉบับที่ ๑๒ วิสัยทัศน์คือ “ประเทศไทยมีความมั่นคง มั่งคั่ง ยั่งยืน เป็นประเทศพัฒนาแล้ว ด้วยการพัฒนาตามหลักปรัชญาของเศรษฐกิจพอเพียง” หรือคติพจน์ประจำชาติว่า “มั่นคง มั่งคั่ง ยั่งยืน”

๔. ยึด “เป้าหมายอนาคตประเทศไทยปี ๒๕๗๕” ที่เป็นเป้าหมายในยุทธศาสตร์ชาติ ๒๐ ปี มาเป็นกรอบในการกำหนดเป้าหมาย โดยตัวชี้วัดในด้านต่าง ๆ มีความสอดคล้องกับกรอบเป้าหมายที่ยั่งยืน (SDGs)

๕. ยึด “หลักการเจริญเติบโตทางเศรษฐกิจที่ลดความเหลื่อมล้ำและขับเคลื่อนการเจริญเติบโตจากการเพิ่มผลิตภาพการผลิตบนฐานของการใช้ภูมิปัญญาและนวัตกรรม

๖. ยึด “หลักการนำไปสู่การปฏิบัติให้เกิดผลสัมฤทธิ์อย่างจริงจังใน ๕ ปี ที่ต่อยอดไปสู่ผลสัมฤทธิ์ที่เป็นเป้าหมายระยะยาว”

เป้าหมายรวมการพัฒนาของแผนพัฒนาฯ ฉบับที่ ๑๒

๑. คนไทยมีคุณลักษณะเป็นคนไทยที่สมบูรณ์

๒. ความเหลื่อมล้ำทางด้านรายได้และความยากจนลดลง

๓. ระบบเศรษฐกิจมีความเข้มแข็งและแข่งขันได้

๔. ทุนทางธรรมชาติและคุณภาพสิ่งแวดล้อมสามารถสนับสนุนการเติบโตที่เป็นมิตรกับสิ่งแวดล้อม มีความมั่นคงทางอาหาร พลังงาน และน้ำ

๕. มีความมั่นคงในเอกราชและอธิปไตย สังคมปลอดภัย สามัคคี สร้างภาพลักษณ์ดี และเพิ่มความเชื่อมั่นของนานาชาติต่อประเทศไทย

๖. มีระบบบริหารจัดการภาครัฐที่มีประสิทธิภาพทันสมัย โปร่งใส ตรวจสอบได้ กระจายอำนาจและมีส่วนร่วมจากประชาชน

ประเด็นยุทธศาสตร์การพัฒนา ตามแผนพัฒนาเศรษฐกิจและสังคมแห่งชาติ ฉบับที่ ๑๒

ยุทธศาสตร์ที่ ๑ การเสริมสร้างและพัฒนาศักยภาพทุนมนุษย์

แนวทางการพัฒนา

๑.๑ ปรับเปลี่ยนค่านิยมคนไทยให้มีคุณธรรม จริยธรรม มีวินัย จิตสาธารณะ และพฤติกรรมที่พึงประสงค์

๑.๒ พัฒนาศักยภาพคนให้มีทักษะความรู้ และความสามารถในการดำรงชีวิตอย่างมีคุณค่า

๑.๓ ยกย่องคุณภาพการศึกษาและการเรียนรู้ตลอดชีวิต

๑.๔ ลดปัจจัยเสี่ยงด้านสุขภาพและให้ทุกภาคส่วนคำนึงถึงผลกระทบต่อสุขภาพ

๑.๕ เพิ่มประสิทธิภาพการบริหารจัดการระบบสุขภาพภาครัฐ และปรับระบบการเงินการคลัง

ด้านสุขภาพ

๑.๖ พัฒนาระบบการดูแลและสร้างสภาพแวดล้อมที่เหมาะสมกับสังคมสูงวัย

๑.๗ ผลักดันให้สถาบันทางสังคมมีส่วนร่วมพัฒนาประเทศอย่างเข้มแข็ง

ยุทธศาสตร์ที่ ๒ การสร้างความเป็นธรรมลดความเหลื่อมล้ำในสังคม

แนวทางการพัฒนา

๒.๑ เพิ่มโอกาสให้กลุ่มเป้าหมายประชากรร้อยละ ๔๐ ที่มีรายได้ต่ำสุดให้สามารถเข้าถึงบริการที่มีคุณภาพของรัฐ และมีอาชีพ

๒.๒ กระจายการให้บริการภาครัฐทั้งด้านการศึกษา สาธารณสุข และสวัสดิการที่มีคุณภาพให้ครอบคลุมและทั่วถึง

๒.๓ เสริมสร้างศักยภาพชุมชน การพัฒนาเศรษฐกิจชุมชน และการสร้างความเข้มแข็งการเงินฐานรากตามหลักปรัชญาของเศรษฐกิจพอเพียง เพื่อให้ชุมชนสามารถพึ่งพาตนเองได้ มีสิทธิในการจัดการทุน ที่ดินและทรัพยากรภายในชุมชน

ยุทธศาสตร์ที่ ๓ การสร้างความเข้มแข็งทางเศรษฐกิจและแข่งขันได้อย่างยั่งยืน
แนวทางการพัฒนา

๓.๑ การบริหารจัดการเศรษฐกิจส่วนรวม

- การพัฒนาด้านการคลัง
- การพัฒนาด้านการเงิน

๓.๒ การเสริมสร้างและพัฒนาขีดความสามารถในการแข่งขันของภาคการผลิตและบริการ

- การพัฒนาภาคการเกษตร
- การพัฒนาภาคอุตสาหกรรม
- การพัฒนาภาคบริการและการท่องเที่ยว
- การพัฒนาภาคการค้าและการลงทุน

ยุทธศาสตร์ที่ ๔ การเติบโตที่เป็นมิตรกับสิ่งแวดล้อมเพื่อการพัฒนาอย่างยั่งยืน
แนวทางการพัฒนา

๔.๑ การรักษาฟื้นฟูทรัพยากรธรรมชาติ สร้างสมดุลของการอนุรักษ์และใช้ประโยชน์อย่าง
ยั่งยืนและเป็นธรรม

๔.๒ เพิ่มประสิทธิภาพการบริหารจัดการทรัพยากรน้ำเพื่อให้เกิดความมั่นคง สมดุล และยั่งยืน

๔.๓ แก้ไขปัญหาวิกฤตสิ่งแวดล้อม

๔.๔ ส่งเสริมการผลิตและการบริโภคที่เป็นมิตรกับสิ่งแวดล้อม

๔.๕ สนับสนุนการลดการปล่อยก๊าซเรือนกระจก และเพิ่มขีดความสามารถในการปรับตัวต่อ
การเปลี่ยนแปลงสภาพภูมิอากาศ

๔.๖ บริหารจัดการเพื่อลดความเสี่ยงด้านภัยพิบัติ

๔.๗ พัฒนาระบบการบริหารจัดการและกลไกแก้ไขปัญหาคความขัดแย้งด้านทรัพยากรธรรมชาติ
และสิ่งแวดล้อม

๔.๘ การพัฒนาความร่วมมือด้านสิ่งแวดล้อมระหว่างประเทศ

ยุทธศาสตร์ที่ ๕ การเสริมสร้างความมั่นคงแห่งชาติเพื่อการพัฒนาประเทศสู่ความมั่งคั่งและยั่งยืน
แนวทางการพัฒนา

๕.๑ การรักษาความมั่นคงภายใน เพื่อให้เกิดความสงบในสังคมและดำรงไว้ซึ่งสถาบันหลักของ
ชาติ

๕.๒ การพัฒนาเสริมสร้างศักยภาพการป้องกันประเทศ เพื่อเตรียมความพร้อมในการรับมือภัย
คุกคามทั้งการทหารและภัยคุกคามอื่น ๆ

๕.๓ การส่งเสริมความร่วมมือกับต่างประเทศด้านความมั่นคง เพื่อบูรณาการความร่วมมือกับ
มิตรประเทศเพื่อผลประโยชน์ทางเศรษฐกิจ สังคม และการป้องกันภัยคุกคามข้ามชาติ

๕.๔ การรักษาความมั่นคง และผลประโยชน์ของชาติทางทะเล เพื่อคงไว้ซึ่งอำนาจอธิปไตยและ
สิทธิอธิปไตยในเขตทางทะเล

๕.๕ การบริหารจัดการความมั่นคงเพื่อการพัฒนา เพื่อให้เกิดความสอดคล้องกันระหว่าง
แผนงานที่เกี่ยวข้องกับความมั่นคงกับแผนงานการพัฒนาอื่น ๆ ภายใต้การมีส่วนร่วมของภาคประชาชน

ยุทธศาสตร์ที่ ๖ การบริหารจัดการในภาครัฐ การป้องกันการทุจริตประพฤติมิชอบและธรรมาภิบาลใน
สังคมไทย

แนวทางการพัฒนา

๖.๑ ปรับปรุงโครงสร้างหน่วยงาน บทบาท ภารกิจ และคุณภาพบุคลากรภาครัฐ ให้มีความ
โปร่งใส ทันสมัย คล่องตัว มีขนาดที่เหมาะสม เกิดความคุ้มค่า

ภาครัฐ

๖.๒ ปรับปรุงกระบวนการงบประมาณ และสร้างกลไกในการติดตามตรวจสอบการเงินการคลัง

๖.๓ เพิ่มประสิทธิภาพและยกระดับการให้บริการสาธารณะให้ได้มาตรฐานสากล

๖.๔ เพิ่มประสิทธิภาพการบริหารจัดการให้แก่องค์กรปกครองส่วนท้องถิ่น

๖.๕ ป้องกันและปราบปรามการทุจริตและประพฤติมิชอบ

๖.๖ ปฏิรูปกฎหมายและกระบวนการยุติธรรมให้มีความทันสมัย เป็นธรรม และสอดคล้องกับ

ข้อบังคับสากลหรือข้อตกลงระหว่างประเทศ

ยุทธศาสตร์ที่ ๗ การพัฒนาโครงสร้างพื้นฐานและระบบโลจิสติกส์

แนวทางการพัฒนา

๗.๑ การพัฒนาโครงสร้างพื้นฐานด้านขนส่ง

- พัฒนาระบบขนส่งทางราง
- พัฒนาระบบขนส่งสาธารณะในเขตเมือง
- พัฒนาโครงข่ายทางถนน
- พัฒนาระบบขนส่งทางอากาศ
- พัฒนาระบบขนส่งทางน้ำ

๗.๒ การสนับสนุนการพัฒนาระบบขนส่ง

๗.๓ การพัฒนาระบบโลจิสติกส์

๗.๔ การพัฒนาด้านพลังงาน

๗.๕ การพัฒนาเศรษฐกิจดิจิทัล

๗.๖ การพัฒนาระบบน้ำประปา

ยุทธศาสตร์ที่ ๘ การพัฒนาวิทยาศาสตร์ เทคโนโลยี วิจัย และนวัตกรรม

แนวทางการพัฒนา

๘.๑ เร่งส่งเสริมการลงทุนวิจัยและพัฒนา และผลักดันสู่การใช้ประโยชน์ในเชิงพาณิชย์และเชิง

สังคม

๘.๒ พัฒนาผู้ประกอบการให้เป็นผู้ประกอบการทางเทคโนโลยี

๘.๓ พัฒนาสภาวะแวดล้อมของการพัฒนาวิทยาศาสตร์ เทคโนโลยี วิจัยและนวัตกรรม

- ด้านบุคลากรวิจัย
- ด้านโครงสร้างพื้นฐานทางวิทยาศาสตร์และเทคโนโลยี
- ด้านการบริหารจัดการ

ยุทธศาสตร์ที่ ๙ การพัฒนาภาค เมือง และพื้นที่เศรษฐกิจ

แนวทางการพัฒนา

๙.๑ การพัฒนาภาคเพื่อสร้างโอกาสทางเศรษฐกิจให้กระจายตัวอย่างทั่วถึง

- ภาคเหนือ : พัฒนาให้เป็นฐานเศรษฐกิจสร้างสรรค์ มูลค่าสูง
- ภาคตะวันออกเฉียงเหนือ : ให้หลุดพ้นจากความยากจนสู่เป้าหมายการพึ่งตนเอง
- ภาคกลาง : พัฒนาเป็นฐานเศรษฐกิจชั้นนำ
- ภาคใต้ : พัฒนาเป็นฐานการสร้างรายได้ที่หลากหลาย

๙.๒ การพัฒนาเมือง

๙.๒.๑ แนวทางการพัฒนาหลัก

๑) พัฒนาสภาพแวดล้อมเมืองศูนย์กลางของจังหวัดให้เป็นเมืองนำอยู่ เพื่อ

การใช้งานของคนทุกกลุ่มในสังคมอย่างเท่าเทียม เอื้อต่อการขยายตัวทางเศรษฐกิจและสังคมอย่างมีสมดุล

๒) ส่งเสริมการจัดตั้งเขตล้อมเมืองอย่างมีบูรณาการภายใต้การมีส่วนร่วมของ ส่วนกลาง ส่วนท้องถิ่น ภาคประชาสังคม และภาคเอกชน

๓) พัฒนาระบบขนส่งสาธารณะในเขตเมือง

๔) รักษาอัตลักษณ์ของเมืองและสร้างคุณค่าของทรัพยากรเพื่อกระจายรายได้

ให้คนในท้องถิ่น

๕) เพิ่มประสิทธิภาพการบริหารจัดการเมือง

๙.๒.๒ แนวทางการพัฒนาเมืองสำคัญ

๑) ส่งเสริมกรุงเทพฯ ให้เป็นเมืองศูนย์กลางการติดต่อธุรกิจระหว่างประเทศ รวมทั้งเป็นศูนย์กลางการศึกษา การบริการด้านการแพทย์และสุขภาพระดับนานาชาติ ที่พร้อมด้วยสิ่งอำนวยความสะดวก เทคโนโลยีในการสื่อสารและระบบคมนาคมมาตรฐานสูง

๒) พัฒนาเมืองปริมณฑล (สมุทรปราการ นนทบุรี ปทุมธานี นครปฐม และสมุทรสาคร) ให้เป็นเมืองศูนย์กลางการบริการธุรกิจและการพาณิชย์ ศูนย์กลางการขนส่งและโลจิสติกส์ ศูนย์บริการด้านสุขภาพและการศึกษาและเมืองที่อยู่อาศัย

๓) พัฒนาเมืองเชียงใหม่และเมืองพิษณุโลกให้เป็นศูนย์กลางการค้า การบริการธุรกิจสุขภาพ การศึกษา และธุรกิจด้านดิจิทัล

๔) พัฒนาเมืองขอนแก่นและเมืองนครราชสีมา ให้เป็นเมืองศูนย์กลางการค้า การลงทุน การบริการสุขภาพและศูนย์กลางการศึกษา

๕) พัฒนาเมืองภูเก็ตและเมืองหาดใหญ่ให้เป็นเมืองนำอยู่และเอื้อต่อการขยายตัวทางเศรษฐกิจ รวมทั้งการเปลี่ยนแปลงของสังคมและสิ่งแวดล้อม

๖) พัฒนาพื้นที่รอบสถานีขนส่งระบบรางในเมืองที่มีศักยภาพที่สำคัญ

๙.๓ การพัฒนาพื้นที่เศรษฐกิจ

๑) เร่งรัดการแก้ปัญหาหามลพิษและสิ่งแวดล้อมในพื้นที่เศรษฐกิจหลักให้เกิดผล ในทางปฏิบัติอย่างเป็นรูปธรรม

๒) สนับสนุนการพัฒนาอุตสาหกรรมที่ใช้เทคโนโลยีขั้นสูง เป็นมิตรต่อ สิ่งแวดล้อมและสอดคล้องกับศักยภาพของพื้นที่

๓) ส่งเสริมให้ภาคประชาชนและภาคีการพัฒนาที่เกี่ยวข้องเข้ามามีส่วนร่วม

๔) บริหารจัดการทรัพยากรธรรมชาติและสิ่งแวดล้อมในพื้นที่เศรษฐกิจพิเศษ

ชายแดน

๕) บริหารจัดการด้านสาธารณสุข แรงงาน และความมั่นคง

ยุทธศาสตร์ที่ ๑๐ ความร่วมมือระหว่างประเทศเพื่อการพัฒนา

แนวทางการพัฒนา

๑๐.๑ ขยายความร่วมมือทางการค้า และการลงทุนกับมิตรประเทศ และแสวงหาตลาดใหม่ สำหรับสินค้าและบริการของไทย

๑๐.๒ พัฒนาคือความเชื่อมโยงด้านการคมนาคมขนส่ง โลจิสติกส์ และโทรคมนาคมในกรอบความร่วมมืออนุภูมิภาคภายใต้แผนงาน GMS, ACMECS, IMT-GT, BIMSTEC และ JDS และภูมิภาคอาเซียน เพื่ออำนวยความสะดวกและลดต้นทุนด้านโลจิสติกส์

๑๐.๓ พัฒนาและส่งเสริมให้ไทยเป็นฐานของการประกอบธุรกิจ การบริการ และการลงทุนที่โดดเด่นในภูมิภาค

๑๐.๔ ส่งเสริมการลงทุนไทยในต่างประเทศ (Outward investment) ของผู้ประกอบการไทย

๑๐.๕ เปิดประตูการค้าและพัฒนาความร่วมมือกับประเทศเพื่อนบ้านในลักษณะหุ้นส่วนทางยุทธศาสตร์ทั้งในระดับอนุภูมิภาค และภูมิภาคที่ความเสมอภาคกัน

๑๐.๖ สร้างความเป็นหุ้นส่วนการพัฒนา กับประเทศในอนุภา ค ภูมิภาค และนานาชาติ

๑๐.๗ เข้าร่วมเป็นภาคีความร่วมมือระหว่างประเทศ โดยมีบทบาทที่สร้างสรรค์

๑๐.๘ ส่งเสริมความร่วมมือกับภูมิภาคและนานาชาติในการสร้างความมั่นคง

๑๐.๙ บูรณาการภารกิจด้านความร่วมมือระหว่างประเทศและด้านการต่างประเทศ

๑๐.๑๐ ส่งเสริมให้เกิดการปรับตัวภายในประเทศที่สำคัญ

ที่มา : สำนักงานคณะกรรมการพัฒนาการเศรษฐกิจและสังคมแห่งชาติ

๑.๔ แผนพัฒนาภาคกลาง

๑.๔.๑ ยุทธศาสตร์การพัฒนา

“ศูนย์กลางการค้าและอุตสาหกรรมสีเขียว ประตูสู่อาเซียน เมืองนวัตกรรมอาหาร ศูนย์กลางสินค้าเกษตร ศูนย์กลางประมงแปรรูป ศูนย์กลางการท่องเที่ยวเชิงวัฒนธรรม มรดกโลก แหล่งท่องเที่ยวนานาชาติ”

๑) เพิ่มขีดความสามารถฐานอุตสาหกรรมเดิม และพัฒนาอุตสาหกรรมให้เป็นฐานรายได้ใหม่ เพื่อเป็นศูนย์กลางอุตสาหกรรมสีเขียวชั้นนำในเอเชียตะวันออกเฉียงใต้

๒) พัฒนาอาหารและสินค้าเกษตรให้ทันสมัย เพื่อเป็นฐานการผลิตที่ได้มาตรฐานโลก และเป็นศูนย์กลางการผลิตอาหารของประเทศ

- ส่งเสริมปศุสัตว์มีคุณภาพ ได้มาตรฐานปลอดภัย สอดคล้องความต้องการผู้บริโภค โดยส่งเสริมการใช้เทคโนโลยีผลิตที่ทันสมัย พันธุ์ที่เหมาะสม ปรับปรุงระบบบริหารจัดการตลาด ได้แก่ โคนม โคนเนื้อในจังหวัดสระบุรี ราชบุรี และสุกร ไก่ เป็ด ในจังหวัดราชบุรี นครปฐม

- สนับสนุนเกษตรกรใช้วิธีเพาะปลูกที่เหมาะสม โดยสนับสนุนเกษตรกรอินทรีย์ เกษตรผสมผสาน เกษตรทฤษฎีใหม่ลดการใช้สารเคมี เพื่อฟื้นฟูและปรับปรุงดินที่มีปัญหา ได้แก่

* นครนายก นครปฐม ปทุมธานี สระบุรี ออยุธยา : ปัญหาดินเปรี้ยว

* นครปฐม สุพรรณบุรี กาญจนบุรี อ่างทอง สิงห์บุรี ชัยนาท ปราจีนบุรี : ปัญหาดินเค็ม

๓) ปรับปรุงมาตรฐานสินค้าและธุรกิจบริการด้านการท่องเที่ยวให้ได้มาตรฐานสากล เพื่อเป็นศูนย์รวมท่องเที่ยวของเอเชียที่มีชื่อเสียงและเป็นที่ยอมรับในระดับนานาชาติ

- ปรับปรุงและพัฒนาแหล่งท่องเที่ยวด้านโบราณสถานและสถานที่สำคัญด้านวัฒนธรรมประเพณี โดยฟื้นฟูและจัดระเบียบแหล่งท่องเที่ยวให้เหมาะสม สอดคล้องกับสภาพแวดล้อมและนำไปสู่การสร้างรายได้ของประชาชนในพื้นที่อย่างยั่งยืน ได้แก่ นครปฐม นนทบุรี ปทุมธานี สมุทรสาคร

๑.๓.๒ พัฒนาพื้นที่เศรษฐกิจใหม่บริเวณชายแดนภาคกลางให้เป็นประตูเศรษฐกิจเชื่อมโยงกับประเทศเพื่อนบ้านให้เจริญเติบโตอย่างยั่งยืน และเกิดผลเป็นรูปธรรม

๑.๓.๓ พัฒนาเมืองน่าอยู่ ปลอดภัย สิ่งแวดล้อมดี เศรษฐกิจดี เดินทางสะดวก ระบบสาธารณสุขปลอดภัย มีคุณภาพ ทัวถึง สอดคล้องกับอัตลักษณ์ ความหลากหลาย และศักยภาพของเมือง บนพื้นฐานการมีส่วนร่วมของทุกภาคส่วน

- พัฒนาเมืองปริมณฑล เป็นเมืองศูนย์กลางการบริการธุรกิจ การพาณิชย์ การขนส่งและโลจิสติกส์ ด้านสุขภาพและการศึกษา และเมืองที่อยู่อาศัย ได้แก่ นนทบุรี ปทุมธานี นครปฐม สมุทรสาคร โดยการ

* ประสานโครงข่ายโครงสร้างพื้นฐาน ขนส่งสาธารณะ และบริการทางสังคมกับมาตรการทางผังเมืองในการชี้้นำให้การขยายตัวเป็นไปอย่างมีแบบแผนและเหมาะสม

* จัดสิ่งแวดลอมเมืองให้เอื้อต่อการอยู่อาศัย เดินทางขนส่งสะดวก ปลอดภัย ป้องกันน้ำท่วม-น้ำเสีย มีพื้นที่สีเขียวเพื่อพักผ่อนหย่อนใจ รองรับการพัฒนาเศรษฐกิจและกิจกรรมต่าง ๆ

๑.๓.๔ ปกป้อง พื้นฟูทรัพยากรธรรมชาติและสิ่งแวดล้อม ส่งเสริมให้ชุมชนร่วมบริหารจัดการและควบคุมกิจกรรมที่ส่งผลกระทบต่อสิ่งแวดล้อม เพื่อให้เกิดความสมดุลต่อระบบนิเวศ เกื้อหนุนดำรงชีวิตอย่างยั่งยืน

๑.๕ แผนพัฒนากลุ่มจังหวัด

แผนพัฒนากลุ่มจังหวัดภาคกลางปริณชวล (พ.ศ. ๒๕๖๒ – ๒๕๖๕) ฉบับทบทวน

จังหวัดนครปฐม จัดอยู่ในกลุ่มจังหวัดภาคกลางปริณชวล ประกอบด้วย ๔ จังหวัด ได้แก่ นครปฐม นนทบุรี ปทุมธานี และสมุทรปราการ

เป้าหมายการพัฒนา

“กลุ่มจังหวัดอัจฉริยะที่ยั่งยืน (Smart and Sustainability Cluster)”

พันธกิจ

๑. ปรับโครงสร้างการดำเนินงานทางเศรษฐกิจของชุมชนและภาคการผลิตให้มีความสามารถในการแข่งขันโดยนำเอาเทคโนโลยีมาปรับใช้เพื่อเป็นเกษตรอัจฉริยะ (Smart Ecosystem)

๒. พัฒนาระบบโครงสร้างพื้นฐานเพื่อเพิ่มประสิทธิภาพในการเดินทางสัญจร รวมทั้งคำนึงถึงความปลอดภัย (Smart Mobility and Smart Safety)

๓. ยกระดับคุณภาพชีวิตประชาชนทุกช่วงวัย ให้สามารถใช้ชีวิตได้อย่างมีความสุข สู่การเป็นเมืองน่าอยู่ (Smart Citizen)

๔. พัฒนาแหล่งท่องเที่ยว และส่งเสริมการการท่องเที่ยวเชิงศิลปวัฒนธรรม (Smart Tourism)

เป้าประสงค์รวม

เศรษฐกิจมั่นคง ประชาชนมั่งคั่ง และความยั่งยืน (มั่นคง มั่งคั่ง ยั่งยืน)

เศรษฐกิจมั่นคง ประเมินจากอัตราการขยายตัวมูลค่าผลิตภัณฑ์มวลรวมกลุ่มจังหวัด ร้อยละ ๓.๕

ประชาชนมั่งคั่ง ประเมินจากมูลค่าผลิตภัณฑ์กลุ่มจังหวัดเฉลี่ยต่อหัว เพิ่มขึ้นร้อยละ ๕

ความยั่งยืน ประเมินจากค่าดัชนีความก้าวหน้าของคน (HAI) เฉลี่ยของกลุ่มจังหวัดต้องไม่น้อยกว่าค่าเฉลี่ยของปี ๒๕๖๒ (หรือไม่น้อยกว่า ๐.๖๖๕๔)

ประเด็นการพัฒนา

ประเด็นการพัฒนา วัตถุประสงค์ และแนวทางการพัฒนา มีรายละเอียดดังนี้

๔ ประเด็นการพัฒนา	๘ วัตถุประสงค์	๑๐ แนวทางการพัฒนา
๑. พัฒนาระบบการผลิตภาคการเกษตร อุตสาหกรรม และพาณิชย์กรรมด้วยระบบอัจฉริยะ	๑. เพิ่มมูลค่าในการผลิต ทั้งในภาคเกษตร อุตสาหกรรม พาณิชยกรรม ๒. สร้างสิ่งแวดล้อม ยกระดับและขีดความสามารถของคนทำงาน และผู้ประกอบการ SMEs ทั้งในภาคเกษตร อุตสาหกรรมและบริการ	๑. ส่งเสริมการทำเกษตรอัจฉริยะ เพื่อผลิตสินค้าเกษตรมูลค่าสูงและลดต้นทุนการผลิต ๒. พัฒนาแรงงานให้มีทักษะที่พร้อมรับการเปลี่ยนแปลงของการย้ายฐานการผลิต และรองรับการเปลี่ยนแปลงของโครงสร้างเศรษฐกิจ ๓. สร้างสิ่งแวดล้อม ยกระดับและขีดความสามารถของคนทำงาน และผู้ประกอบการ SME และ ภาคอุตสาหกรรม

๔ ประเด็นการพัฒนา	๘ วัตถุประสงค์	๑๐ แนวทางการพัฒนา
๒. พัฒนาโครงสร้างพื้นฐาน ระบบ โลจิสติกส์ และระบบป้องกันบรรเทาพิบัติภัย	๓. พัฒนาโครงสร้างพื้นฐานขนส่งสาธารณะ และโลจิสติกส์เพื่อรองรับการเติบโตของเมืองและบริการประชาชนอย่างทั่วถึง ๔. พัฒนาระบบป้องกันและบรรเทาภัยพิบัติอย่างยั่งยืน	๔. พัฒนาระบบโครงสร้างพื้นฐานรองรับการขยายตัวของเมือง/ชุมชน และเพิ่มประสิทธิภาพระบบโครงข่ายการคมนาคมขนส่ง และระบบโลจิสติกส์ ๕. พัฒนาเพิ่มประสิทธิภาพการบริหารจัดการน้ำและระบบป้องกันน้ำท่วมเขตเมือง และพื้นที่เศรษฐกิจ
๓. พัฒนาคุณภาพชีวิตสู่สังคมน่าอยู่	๕. ประชาชนมีคุณภาพชีวิตที่ดีขึ้น ๖. เสริมสร้างอาชีพ สร้างรายได้ให้ประชาชน ผู้สูงอายุ ผู้ด้อยโอกาส และคนพิการ	๖. เสริมสร้างอาชีพให้ประชาชน ผู้สูงอายุ ผู้ด้อยโอกาส และคนพิการ ๗. ส่งเสริมสถานบริการสุขภาพ เพื่อให้ประชาชนได้รับบริการสุขภาพอย่างทั่วถึง สถานบริการสุขภาพที่มีคุณภาพตามมาตรฐานที่กำหนด
๔. พัฒนาและส่งเสริมการท่องเที่ยว เชื่อมโยงวัฒนธรรมที่หลากหลาย	๗. เพิ่มรายได้และจำนวนนักท่องเที่ยว ๘. แหล่งท่องเที่ยวได้รับการพัฒนาให้มีความพร้อมรองรับการท่องเที่ยวที่สอดคล้องกับวิถีชีวิต	๘. พัฒนาท่องเที่ยววัฒนธรรมการเชื่อมโยงทางชาติพันธุ์ ๙. พัฒนาพื้นที่เชิงทางการเกษตรมูลค่าสูงรองรับการท่องเที่ยวเพื่อการเรียนรู้แบบ one day trip และเพิ่มรายได้จากกิจกรรมส่งเสริมการท่องเที่ยว ๑๐. ส่งเสริมการท่องเที่ยวที่เชื่อมโยงกับจัดการประชุมนานาชาติ

ที่มา : กลุ่มงานบริหารยุทธศาสตร์กลุ่มจังหวัดภาคกลางปริมณฑล สำนักงานจังหวัดนครปฐม

๑.๖ แผนพัฒนาจังหวัดนครปฐม (พ.ศ. ๒๕๖๑ – ๒๕๖๕) ฉบับทบทวน

วิสัยทัศน์จังหวัด

“เมืองเกษตรและอุตสาหกรรมปลอดภัย แหล่งท่องเที่ยวเชิงประวัติศาสตร์ ศาสนา วัฒนธรรม สังคมแห่งความรู้ และประชาชนมีคุณภาพชีวิตที่ดี”

แผนงาน ประเด็นการพัฒนา เป้าหมายการพัฒนา และตัวชี้วัด มีรายละเอียดดังนี้

๓ แผนงาน	๓ ประเด็นการพัฒนา	๓ เป้าหมายการพัฒนา	๓ ตัวชี้วัดการพัฒนา
๑. เมืองอัจฉริยะและเมืองหลวงแห่งอาหารปลอดภัย/สุขภาพ	๑. พัฒนานครปฐมให้เป็นเมืองอัจฉริยะ (Smart City) โดยเน้นด้านการขนส่ง (Transport), เมืองหลวงแห่งอาหารและการท่องเที่ยว (Food Metropolis) และเมืองแห่งสุขภาพ (Healthy City) รองรับสังคมผู้สูงอายุ (Aging) และบริบทโลก (Global Content)	๑. ยกระดับรายได้ของประชาชนในจังหวัด ให้มีความมั่นคง มั่งคั่ง และยั่งยืน	๑. มูลค่าผลิตภัณฑ์มวลรวมของจังหวัดต่อหัว (Per Capita GPP) ปี ๒๕๖๕ เท่ากับ ๓๒๙,๖๐๗ บาท (ค่าฐานปี ๕๕๘ = ๒๘๙,๑๒๙ บาท เพิ่มขึ้นปีละ ๒%)

๓ แผนงาน	๓ ประเด็นการพัฒนา	๓ เป้าหมายการพัฒนา	๓ ตัวชี้วัดการพัฒนา
๒. อำเภอเมือง มังคัง และ ยั้งยั้ง	๒. สร้างความแข็งแกร่งระดับพื้นที่ให้สามารถรองรับการขยายตัวทางเศรษฐกิจและกระจายความเจริญ สร้างความสุขให้กับประชาชนในทุก ระดับ	๒. การพัฒนาระดับพื้นที่เพื่อกระจายความเจริญรองรับการขยายตัว และสนับสนุนการขยายความเจริญของเมืองหลวง	๒. ดัชนีความก้าวหน้าของคน (Human Achievement Index – HAI) จังหวัดนครปฐม (ด้านการคมนาคมและการสื่อสาร) มีค่าสูงกว่าค่าเฉลี่ยภาคกลาง (ข้อมูล ปี ๒๕๖๐ ค่าเฉลี่ยภาคกลาง = ๐.๖๖๖๖ จังหวัดนครปฐมมีค่าดัชนี = ๐.๖๐๓๗)
๓. ศูนย์กลางเมืองศาสตร์พระราชาสู่ภูมิภาคคุ้มกันก้าวทันการเปลี่ยนแปลง	๓. เพิ่มรายได้ ลดรายจ่าย ลดปัญหาครัวเรือนและสิ่งแวดล้อมสร้างความเสมอภาคและความเท่าเทียม โดยนำศาสตร์พระราชามาเป็นแนวทางหลัก	๓. ศาสตร์พระราชาสู่ภูมิภาคคุ้มกัน ทางสังคม ชุมชน ครอบครัว บุคคล ให้ก้าวทันการเปลี่ยนแปลง มีจิตอาสา เทิดทูนสถาบัน	๓. ดัชนีความก้าวหน้าของคน (Heman Achievement Index –HAI) จังหวัดนครปฐม อยู่ใน ๑๐ ลำดับแรกของประเทศ (ข้อมูลปี ๒๕๖๐ จังหวัดนครปฐม อยู่ลำดับที่ ๑๒)

ที่มา : กลุ่มงานยุทธศาสตร์และข้อมูลเพื่อการพัฒนาจังหวัด สำนักงานจังหวัดนครปฐม

๑.๗ ยุทธศาสตร์การพัฒนาขององค์กรปกครองส่วนท้องถิ่นในเขตจังหวัดนครปฐม

วิสัยทัศน์

“เมืองน่าอยู่ ชุมชนเข้มแข็ง แหล่งผลิตอาหารปลอดภัย ก้าวไกลการศึกษา สิ่งแวดล้อมงามตา พัฒนาการท่องเที่ยว”

ประเด็นยุทธศาสตร์

๑. ยุทธศาสตร์การพัฒนาด้านสังคม
๒. ยุทธศาสตร์การพัฒนาด้านการศึกษา ศาสนา และวัฒนธรรม
๓. ยุทธศาสตร์การพัฒนาด้านทรัพยากรธรรมชาติ สิ่งแวดล้อม และการท่องเที่ยว
๔. ยุทธศาสตร์การพัฒนาด้านเศรษฐกิจ
๕. ยุทธศาสตร์การพัฒนาด้านการบริหารจัดการที่ดี
๖. ยุทธศาสตร์การพัฒนาด้านการบริการสาธารณะ

เป้าประสงค์

๑. การจัดการด้านสาธารณสุข กีฬา นันทนาการ สวัสดิการสังคม/การสังคมสงเคราะห์มีประสิทธิภาพ ประชาชนมีความปลอดภัยในชีวิตและทรัพย์สิน
๒. การพัฒนาคุณภาพชีวิต การคุ้มครองทางสังคม การคุ้มครองพิทักษ์สิทธิ สวัสดิการชุมชน ช่วยเหลือผู้ด้อยโอกาส ผู้พิการ ผู้สูงอายุ สตรี เด็ก และกลุ่มชาติพันธุ์
๓. การพัฒนาด้านการศึกษามีประสิทธิภาพ ได้มาตรฐาน ประชาชนมีศักยภาพในการเรียนรู้ เพื่อประโยชน์ต่อการพัฒนาท้องถิ่น
๔. การทำนุบำรุงรักษาศาสนา ศิลปวัฒนธรรม จารีตประเพณี และภูมิปัญญาท้องถิ่น
๕. การส่งเสริม สนับสนุน จัดสร้างแหล่งการเรียนรู้ เพื่อพัฒนาท้องถิ่นอย่างยั่งยืน
๖. ทรัพยากรธรรมชาติและสิ่งแวดล้อมได้รับการดูแลรักษาให้เกิดความสมดุลอย่างมีคุณภาพประชาชนมีส่วนร่วมในการอนุรักษ์ ฟื้นฟู ให้เกิดการพัฒนายั่งยืน

๗. แหล่งท่องเที่ยวทางวัฒนธรรม แหล่งท่องเที่ยวเชิงนิเวศ/เชิงสุขภาพ มีศักยภาพ และสร้างรายได้ให้แก่ท้องถิ่น

๘. เศรษฐกิจชุมชนมีความเข้มแข็ง มีศักยภาพในการพัฒนาอาชีพ ประชาชนมีรายได้เพิ่มขึ้น รวมทั้งการส่งเสริมการผลิตผลผลิตทางการเกษตรปลอดภัยจากสารพิษเพื่อการบริโภค

๙. ระบบการบริหารจัดการและการปฏิบัติงานของท้องถิ่นมีประสิทธิภาพ ส่งเสริมกระบวนการมีส่วนร่วมและความร่วมมือของทุกภาคส่วนในการพัฒนาท้องถิ่น

๑๐. การเชื่อมโยงระบบการคมนาคมขนส่งมีประสิทธิภาพ ได้มาตรฐาน และเพียงพอต่อความต้องการของประชาชน สามารถรองรับการขยายตัวของเมืองในอนาคตและเศรษฐกิจของชุมชน

กลยุทธ์ (ในแต่ละยุทธศาสตร์)

๑. ยุทธศาสตร์การพัฒนาด้านสังคม

กลยุทธ์

๑.๑ ส่งเสริม สนับสนุนกิจการสาธารณสุข

๑.๒ ส่งเสริม สนับสนุนการพัฒนาสังคม และงานสวัสดิการสังคม

๑.๓ ส่งเสริม สนับสนุนกีฬา และนันทนาการ

๑.๔ ป้องกัน ต่อต้าน และแก้ไขปัญหายาเสพติด

๑.๕ การป้องกัน และรักษาความสงบเรียบร้อยในบ้านเมือง และความปลอดภัยในชีวิตและทรัพย์สิน

๑.๖ ส่งเสริม สนับสนุน และพัฒนาประสิทธิภาพในการบรรเทาสาธารณภัย

๑.๗ เสริมสร้างความเข้มแข็งของครอบครัว และชุมชน

๑.๘ เสริมสร้างความสมานฉันท์ในสังคม และความสามัคคี ตามปณิธานพ่อหลวง

๒. ยุทธศาสตร์การพัฒนาด้านการศึกษา ศาสนา และวัฒนธรรม

กลยุทธ์

๒.๑ พัฒนาการศึกษ และส่งเสริมระบบการศึกษา สนับสนุนสื่อเทคโนโลยี นวัตกรรมทางการศึกษา เพื่อการศึกษาตลอดชีวิตสู่ประเทศไทย ๔.๐ และการเป็นเมืองอัจฉริยะ

๒.๒ ส่งเสริมการจัดงานเฉลิมพระเกียรติพระบาทสมเด็จพระเจ้าอยู่หัว สมเด็จพระนางเจ้าพระบรมราชินี พระบรมวงศานุวงศ์ งานราชพิธี และงานรัฐพิธี

๒.๓ ส่งเสริม สนับสนุน แหล่งการเรียนรู้ต่าง ๆ และศาสตร์พระราชา เพื่อการพัฒนาท้องถิ่น

๒.๔ ส่งเสริม สนับสนุน การเผยแพร่ และการปฏิบัติด้านคุณธรรมทางศาสนา จริยธรรม ศิลปวัฒนธรรม จารีตประเพณี และภูมิปัญญาท้องถิ่น

๒.๕ อนุรักษ์ศิลปวัฒนธรรม โบราณสถาน โบราณวัตถุ พิพิธภัณฑสถาน และศาสนสถาน

๒.๖ ส่งเสริม สนับสนุน การเฝ้าระวังทางวัฒนธรรมในครอบครัว สถานศึกษา และชุมชน

๓. ยุทธศาสตร์การพัฒนาด้านทรัพยากรธรรมชาติ สิ่งแวดล้อม และการท่องเที่ยว

กลยุทธ์

๓.๑ พัฒนา ส่งเสริม สนับสนุน พลังงานทดแทน ทรัพยากรธรรมชาติ สิ่งแวดล้อม การจัดการขยะ การลดปริมาณขยะ และมลภาวะ

๓.๒ บำรุงรักษาแม่น้ำลำคลอง แหล่งน้ำต่าง ๆ และกรป้องกันน้ำท่วม และน้ำเสีย

๓.๓ การดูแลรักษา และพัฒนาที่สาธารณะ

๓.๔ พัฒนา และส่งเสริมการท่องเที่ยววัฒนธรรม เชิงนิเวศ และเชิงสุขภาพ

๓.๕ พัฒนา ส่งเสริม พื้นที่ที่มีศักยภาพด้านการท่องเที่ยวให้เป็นแหล่งท่องเที่ยวใหม่

๓.๖ การเตรียมความพร้อมในการรองรับภัยพิบัติทางธรรมชาติ

๔. ยุทธศาสตร์การพัฒนาด้านเศรษฐกิจ

กลยุทธ์

๔.๑ พัฒนา ส่งเสริม และฝึกอบรมอาชีพให้ประชาชน

๔.๒ ส่งเสริม และสนับสนุนการผลิต/ผลผลิตทางการเกษตรปลอดภัยจากสารพิษ สู่การเป็นเมืองแห่งอาหาร ผลิตภัณฑ์ชุมชน และอุตสาหกรรมที่หลากหลาย

๔.๓ ส่งเสริม สนับสนุน การพัฒนาเศรษฐกิจตามหลักปรัชญาของเศรษฐกิจพอเพียง

๔.๔ ส่งเสริมการพัฒนาพลังงาน พลังงานทดแทน และการประหยัดพลังงาน

๔.๕ ส่งเสริม พัฒนา การดำเนินงานตามโครงการพระราชดำริ

๔.๖ ส่งเสริม สนับสนุน การวิจัย และพัฒนานวัตกรรมสู่ประเทศไทย ๔.๐

๕. ยุทธศาสตร์การพัฒนาด้านการบริหารจัดการที่ดี**กลยุทธ์**

๕.๑ พัฒนาการบริหารจัดการที่ดีในองค์กร โดยยึดหลักการบริหารกิจการบ้านเมืองที่ดี (Good Governance) ส่งเสริมการมีส่วนร่วมของประชาชนในการพัฒนาท้องถิ่น และส่งเสริมการปกครองในระบอบประชาธิปไตย

๕.๒ ส่งเสริมธรรมาภิบาล การป้องกัน และปราบปรามการทุจริต และประพฤตินิยมชอบในการปฏิบัติราชการ

๕.๓ ส่งเสริมสวัสดิการแก่ผู้บริหาร และผู้ช่วยเหลือ อปท. สมาชิกสภา อปท. ข้าราชการ ลูกจ้าง พนักงานจ้าง

๕.๔ ปรับปรุง พัฒนาขีดสมรรถนะ และวัฒนธรรมการทำงานของบุคลากร

๕.๕ สนับสนุนการปฏิบัติงาน ปรับปรุง และพัฒนาระบบเทคโนโลยีสารสนเทศ เครื่องมือเครื่องใช้และอาคารสถานที่

๕.๖ ส่งเสริมความรู้ความเข้าใจเกี่ยวกับกิจการท้องถิ่น

๕.๗ ปรับปรุง พัฒนารายได้ และการจัดการสินทรัพย์ราชการที่ไม่ได้ใช้งานให้เกิดประโยชน์สูงสุด

๕.๘ เพิ่มประสิทธิภาพการตรวจสอบภายใน

๕.๙ สนับสนุน ส่งเสริมการดำเนินงานพัฒนา เพื่อเสริมความมั่นคงของชาติ กระบวนการ ยุติธรรม และการจัดการความขัดแย้งโดยสันติวิธี

๖. ยุทธศาสตร์การพัฒนาด้านการบริการสาธารณะ**กลยุทธ์**

๖.๑ ก่อสร้าง ปรับปรุง บำรุงรักษา ถนน สะพาน ทางเท้า เส้นทางจักรยาน ท่อระบายน้ำ ทำเทียบเรือ ระบบการจัดการขยะ ระบบบำบัดน้ำเสีย และซ่อมแซมปรับปรุงระบบสาธารณูปโภคที่ได้รับความเสียหาย

๖.๒ พัฒนาระบบจราจรและการคมนาคมขนส่ง

๖.๓ พัฒนาระบบไฟฟ้า ประปา และระบบโทรคมนาคม รองรับการเป็นเมืองอัจฉริยะ

๖.๔ ส่งเสริม สนับสนุน การจัดทำผังเมือง ผังเมืองรวม ผังเมืองเฉพาะ และป้องกันการบุกรุกที่สาธารณประโยชน์

๖.๕ พัฒนาแหล่งน้ำคูคลอง และระบบชลประทาน เพื่อการอุปโภค - บริโภค การเกษตร และอื่น ๆ

๒. ยุทธศาสตร์ขององค์การบริหารส่วนตำบลบางระกำ**๒.๑ วิสัยทัศน์**

องค์การบริหารส่วนตำบลบางระกำ ได้กำหนดวิสัยทัศน์ (Vision) เพื่อแสดงสถานการณ์ในอนาคต ซึ่งเป้าหมายหมายความคาดหวังที่ต้องการให้เกิดขึ้นในอนาคตข้างหน้า ซึ่งจะสามารถสะท้อนถึงสภาพการณ์ของท้องถิ่นในอนาคตอย่างรอบด้าน ภายใต้การเปลี่ยนแปลงของสภาพแวดล้อมด้านต่าง ๆ จึงได้กำหนดวิสัยทัศน์ คาดหวังที่จะให้เกิดขึ้นในอนาคต ดังนี้

“โครงสร้างพื้นฐานสะดวก สิ่งแวดล้อมดี ประชาชนมีความสุข”

๒.๒ ยุทธศาสตร์

องค์การบริหารส่วนตำบลบางระกำ ได้พิจารณาทบทวนข้อมูลแผนพัฒนาท้องถิ่นฉบับปัจจุบันมาปรับใช้ในการจัดทำแผนพัฒนาท้องถิ่น (พ.ศ. ๒๕๖๖ – ๒๕๗๐) โดยพิจารณาให้มีความสอดคล้องกับยุทธศาสตร์การพัฒนาขององค์กรปกครองส่วนท้องถิ่นในเขตจังหวัด ยุทธศาสตร์จังหวัด ยุทธศาสตร์กลุ่มจังหวัด แผนพัฒนาจังหวัด แผนพัฒนากลุ่มจังหวัด แผนพัฒนาภาค แผนพัฒนาเศรษฐกิจและสังคมแห่งชาติ ยุทธศาสตร์ชาติ ๒๐ ปี และเป้าหมายการพัฒนาที่ยั่งยืน ภายใต้หลักการบริหารกิจการบ้านเมืองที่ดี จึงได้กำหนดยุทธศาสตร์การพัฒนาขององค์การบริหารส่วนตำบลบางระกำ ๖ ด้าน โดยมีรายละเอียดดังนี้

๑. ยุทธศาสตร์การพัฒนาด้านสังคม

- ๑.๑ ส่งเสริม สนับสนุนกีฬาและนันทนาการ
- ๑.๒ ส่งเสริม สนับสนุนกิจการสาธารณสุข
- ๑.๓ แก้ไข ป้องกันและต่อต้านยาเสพติด
- ๑.๔ ส่งเสริม สนับสนุนงานสวัสดิการสังคมสงเคราะห์
- ๑.๕ การรักษาความสงบเรียบร้อย และความปลอดภัยในชีวิตและทรัพย์สิน
- ๑.๖ ส่งเสริม สนับสนุนการดำเนินงานบรรเทาสาธารณภัย จัดหาวัสดุครุภัณฑ์ และอุปกรณ์ใน

การป้องกันและบรรเทาสาธารณภัย

๒. ยุทธศาสตร์การพัฒนาด้านเศรษฐกิจ

- ๒.๑ พัฒนาและส่งเสริมอาชีพให้ประชาชน
- ๒.๒ การฝึกอบรมอาชีพให้กับประชาชน
- ๒.๓ ส่งเสริม สนับสนุนผลิตผลทางการเกษตรปลอดภัยจากสารพิษเพื่อบริโภค

๓. ยุทธศาสตร์การพัฒนาด้านการบริการสาธารณะ

- ๓.๑ ก่อสร้าง ปรับปรุง บำรุงรักษาถนน สะพาน ทางเท้า ท่อระบายน้ำ ทำเทียบเรือและระบบ
- ๓.๒ พัฒนาระบบไฟฟ้า – ประปา
- ๓.๓ พัฒนาแหล่งน้ำ คู คลองและระบบชลประทานเพื่อการอุปโภค บริโภคการเกษตร และ

บำบัดน้ำเสีย

อื่น ๆ

๔. ยุทธศาสตร์การพัฒนาด้านการศึกษา ศาสนา และวัฒนธรรม

- ๔.๑ พัฒนาและส่งเสริมระบบการศึกษา
- ๔.๒ การเพิ่มช่องทางการรับรู้ข่าวสาร
- ๔.๓ ส่งเสริม สนับสนุนการเผยแพร่คุณธรรมทางศาสนา และการเผยแพร่ศิลปวัฒนธรรม จารีต

ประเพณี และภูมิปัญญาท้องถิ่น

๕. ยุทธศาสตร์การพัฒนาด้านสิ่งแวดล้อม และการท่องเที่ยว

- ๕.๑ สร้างจิตสำนึกและตระหนักในการจัดการทรัพยากรธรรมชาติและสิ่งแวดล้อม
- ๕.๒ ส่งเสริม สนับสนุน ฝึการระวังและป้องกันทรัพยากรธรรมชาติและสิ่งแวดล้อม
- ๕.๓ บำรุงรักษาแม่น้ำ คู คลอง แหล่งน้ำต่าง ๆ และการป้องกันน้ำท่วม
- ๕.๔ พัฒนาและส่งเสริมการท่องเที่ยว

๖. ยุทธศาสตร์การพัฒนาด้านการบริหารจัดการที่ดี

- ๖.๑ พัฒนาการจัดการที่ดีในองค์กร ส่งเสริมการมีส่วนร่วมของประชาชนในการพัฒนาท้องถิ่น

และส่งเสริมการปกครองในระบอบประชาธิปไตย

- ๖.๒ ปรับปรุงและพัฒนาบุคลากร

๖.๓ สนับสนุนการปฏิบัติงาน ปรับปรุงและพัฒนาเครื่องมือเครื่องใช้และอาคารสถานที่

๒.๓ เป้าประสงค์

๑. เพื่อพัฒนาส่งเสริมการจัดการด้านสาธารณสุข กีฬา นันทนาการ สวัสดิการสังคม/การสังคม สงเคราะห์และความปลอดภัยในชีวิตและทรัพย์สิน
๒. เพื่อส่งเสริมเศรษฐกิจชุมชนให้เข้มแข็งมีศักยภาพในการพัฒนาอาชีพ ประชาชนมีรายได้เพิ่มขึ้น รวมทั้งการส่งเสริมการผลิตผลผลิตทางการเกษตรปลอดภัยจากสารเคมีเพื่อการบริโภค
๓. เพื่อพัฒนาโครงสร้างพื้นฐาน รวมทั้งระบบการคมนาคมขนส่งให้มีประสิทธิภาพ ได้มาตรฐานและเพียงพอต่อความต้องการของประชาชน เพื่อรองรับการขยายตัวของเมืองในอนาคตและเศรษฐกิจของชุมชน
๔. เพื่อพัฒนาการศึกษาให้มีประสิทธิภาพได้มาตรฐานและประชาชนมีศักยภาพในการเรียนรู้เพื่อประโยชน์ต่อการพัฒนาท้องถิ่น
๕. เพื่อทำนุบำรุงรักษาศาสนา ศิลปวัฒนธรรม จารีตประเพณีและภูมิปัญญาท้องถิ่น
๖. เพื่อดูแลรักษาสมดุลทรัพยากรธรรมชาติและสิ่งแวดล้อมให้มีคุณภาพ ส่งเสริมการท่องเที่ยวและประชาชนมีส่วนร่วมในการอนุรักษ์ ฟื้นฟู ให้เกิดการพัฒนายั่งยืน
๗. เพื่อปรับปรุงและพัฒนาระบบการบริหารจัดการและการปฏิบัติงานของท้องถิ่นให้มีประสิทธิภาพ ส่งเสริมกระบวนการมีส่วนร่วม และความร่วมมือของทุกภาคส่วนในการพัฒนาท้องถิ่น

๒.๔ ค่าเป้าหมาย

ยุทธศาสตร์การพัฒนา	ค่าเป้าหมาย
1. การพัฒนาด้านสังคม	<ol style="list-style-type: none"> 1.เพื่อให้ประชาชนมีสุขภาพแข็งแรง 2.เพื่อช่วยเหลือประชาชนได้รับการสงเคราะห์และพัฒนาคุณภาพชีวิตให้ดีขึ้น 3.เพื่อให้เด็ก เยาวชน และประชาชนได้มีอุปกรณ์กีฬา เครื่องออกกำลังกายและท่ามกลางสภาพแวดล้อมที่ดี 4.เพื่อให้ประชาชนมีความปลอดภัยในชีวิตและทรัพย์สินของประชาชน
2. การพัฒนาด้านเศรษฐกิจ	<ol style="list-style-type: none"> 1.ส่งเสริมและสนับสนุนการพัฒนาอาชีพฝึกอาชีพเพื่อนำไปสู่เศรษฐกิจชุมชนยั่งยืน 2.ส่งเสริมให้ประชาชนมีรายได้เพิ่มขึ้น 3.ส่งเสริมและสนับสนุนให้ประชาชนมีความรู้และนำหลักปรัชญาเศรษฐกิจพอเพียงมาใช้ในการดำเนินชีวิตอย่างถูกต้อง
3. การพัฒนาด้านการบริการสาธารณะ	<ol style="list-style-type: none"> 1.เพื่อพัฒนาบำรุงรักษาเส้นทางคมนาคม ระบบสาธารณสุขปศุสัตว์ สาธารณูปการ และงานก่อสร้างต่าง ๆ ที่ได้มาตรฐาน 2.เพื่อปรับปรุงเส้นทางคมนาคมให้สามารถสัญจรไปมาได้อย่างสะดวก 3.เพื่อให้ทุกครัวเรือนมีไฟฟ้าใช้อย่างทั่วถึง 4.เพื่อติดตั้ง ซ่อมแซมไฟฟ้าสาธารณะให้ส่องสว่าง 5. เพื่อไม่ให้มีน้ำท่วมขังในฤดูฝน

	6. เพื่อซ่อมแซม ปรับปรุง ระบบประปาหมู่บ้านให้มีประสิทธิภาพ และสะอาดเพียงพอต่อการอุปโภคบริโภค
4. การพัฒนาด้านการศึกษา ศาสนาและวัฒนธรรม	1. เพื่อให้เยาวชนมีการศึกษาขั้นพื้นฐาน ประชาชนได้มีโอกาสได้เรียนรู้ตลอดชีวิต 2. ส่งเสริมและสนับสนุนให้ประชาชนได้มีส่วนร่วมแสดงออกถึงความจงรักภักดีต่อสถาบันพระมหากษัตริย์ 3. เพื่อทำนุบำรุงรักษาศาสนาและศิลปวัฒนธรรม ประเพณีท้องถิ่นให้อยู่สืบไป
5. การพัฒนาด้านสิ่งแวดล้อมและการท่องเที่ยว	1. เพื่อส่งเสริมการมีส่วนร่วมของประชาชนในการอนุรักษ์ทรัพยากรธรรมชาติและสิ่งแวดล้อม 2. เพื่อให้ประชาชนมีส่วนร่วมในการรักษาสิ่งแวดล้อมอย่างสมดุล 3. เพื่อส่งเสริมแหล่งท่องเที่ยวเชิงเกษตร
6. การพัฒนาด้านการบริหารจัดการที่ดี	1. เพื่อให้ประชาชนมีส่วนร่วมในการบริหารจัดการบ้านเมืองที่ดี 2. เพื่อพัฒนาระบบการบริหารที่ดีมีประสิทธิภาพตามหลักการบริหารจัดการบ้านเมืองที่ดี

๒.๕ กลยุทธ์

๑. การพัฒนาโครงสร้างพื้นฐานให้เพียงพอต่อความต้องการของประชาชน
๒. การส่งเสริมและสนับสนุนการศึกษา ศาสนา ศิลปวัฒนธรรม จารีตประเพณีและภูมิปัญญาท้องถิ่น และการแสดงออกถึงความจงรักภักดีต่อสถาบันพระมหากษัตริย์
๓. ส่งเสริมการสร้างรายได้ให้แก่ประชาชน
๔. ยกระดับคุณภาพชีวิตความเป็นอยู่ของประชาชน และเสริมสร้างความเข้มแข็งของชุมชน
๕. การจัดการทรัพยากรธรรมชาติและสิ่งแวดล้อมที่ยั่งยืน
๖. การพัฒนากระบวนการจัดการที่ดีและการมีส่วนร่วมของประชาชนในการพัฒนาท้องถิ่น

๒.๖ จุดยืนทางยุทธศาสตร์

๑. การพัฒนาชุมชนให้น่าอยู่มีความเข้มแข็ง โดยได้รับบริการสาธารณะด้านโครงสร้างพื้นฐานที่จำเป็นเพื่อรองรับการขยายตัวของชุมชนและเศรษฐกิจ
๒. การพัฒนาระบบการศึกษาและส่งเสริมศิลปวัฒนธรรมท้องถิ่น
๓. ส่งเสริมและพัฒนาศักยภาพคนและความเข้มแข็งของชุมชนในการพึ่งตนเอง
๔. การกำจัดขยะมูลฝอย สิ่งปฏิกูลและมลภาวะสิ่งแวดล้อมที่มีอย่างยั่งยืน
๕. การพัฒนาระบบการบริหารจัดการภาครัฐที่ดีและมีส่วนร่วมจากทุกภาคส่วน

๒.๗ แผนงาน

๑. แผนงานบริหารงานทั่วไป
๒. แผนงานการรักษาความสงบภายใน
๓. แผนงานการศึกษา

๔. แผนงานสาธารณสุข
๕. แผนงานสังคมสงเคราะห์
๖. แผนงานเคหะและชุมชน
๗. แผนงานสร้างความเข้มแข็งของชุมชน
๘. แผนงานการศาสนาและวัฒนธรรมและนันทนาการ
๙. แผนงานเกษตร
๑๐. แผนงานการพาณิชย์
๑๑. แผนงานงบกกลาง

๒.๘ ความเชื่อมโยงของยุทธศาสตร์ในภาพรวม

ยุทธศาสตร์ 20 ปี	แผนพัฒนาเศรษฐกิจและสังคมแห่งชาติ ฉบับที่ 12	แผนพัฒนาภาคกลาง	ยุทธศาสตร์กลุ่มจังหวัดภาคกลาง ปริมาณ	แผนยุทธศาสตร์จังหวัดนครปฐม	ยุทธศาสตร์การพัฒนาของ อปท. ในเขตจังหวัด นครปฐม	ยุทธศาสตร์การพัฒนาของ อบต.บางระกำ
<p>ยุทธศาสตร์ที่ 1 ด้านความมั่นคง</p> <p>ยุทธศาสตร์ที่ 3 ด้านการพัฒนาและเสริมสร้างศักยภาพคน</p> <p>ยุทธศาสตร์ที่ 4 ด้านการสร้างโอกาสความเสมอภาคและเท่าเทียมกันทางสังคม</p>	<p>ยุทธศาสตร์ที่ 2 การสร้างความเป็นธรรม ลดความเหลื่อมล้ำในสังคม</p> <p>ยุทธศาสตร์ที่ 5 ความมั่นคง</p>	<p>ยุทธศาสตร์ที่ 6 พัฒนาความเชื่อมโยงเศรษฐกิจและสังคมกับทุกภาคเพื่อเสริมสร้างเสถียรภาพและลดความเหลื่อมล้ำภายในประเทศ</p>	<p>ยุทธศาสตร์ที่ 3 พัฒนาคุณภาพชีวิตสู่สังคมน่าอยู่</p>	<p>ยุทธศาสตร์ที่ 1 พัฒนานครปฐมให้เป็นเมืองอัจฉริยะ (Smart City) โดยเน้นด้านการขนส่ง (Transport), เมืองหลวงแห่งอาหารและการท่องเที่ยว (Food Metropolis) และ เมืองแห่งสุขภาพ (Healthy City) รองรับสังคมผู้สูงอายุ (Aging) และ บริบทโลก (Global Content)</p> <p>ยุทธศาสตร์ที่ 2 สร้างความแข็งแกร่งระดับพื้นที่ให้สามารถรองรับการขยายตัวของเศรษฐกิจและกระจายความเจริญ สร้างความสุขให้กับประชาชนในทุกระดับ</p> <p>ยุทธศาสตร์ที่ 3 เพิ่มรายได้ ลดรายจ่าย ลดปัญหาครัวเรือนและสิ่งแวดล้อม สร้างความเสมอภาคและความเท่าเทียม โดยนำศาสตร์พระราชามาเป็นแนวทางหลัก</p>	<p>ยุทธศาสตร์ที่ 1 การพัฒนาด้านสังคม</p>	<p>ยุทธศาสตร์ที่ 1 การพัฒนาด้านสังคม</p>

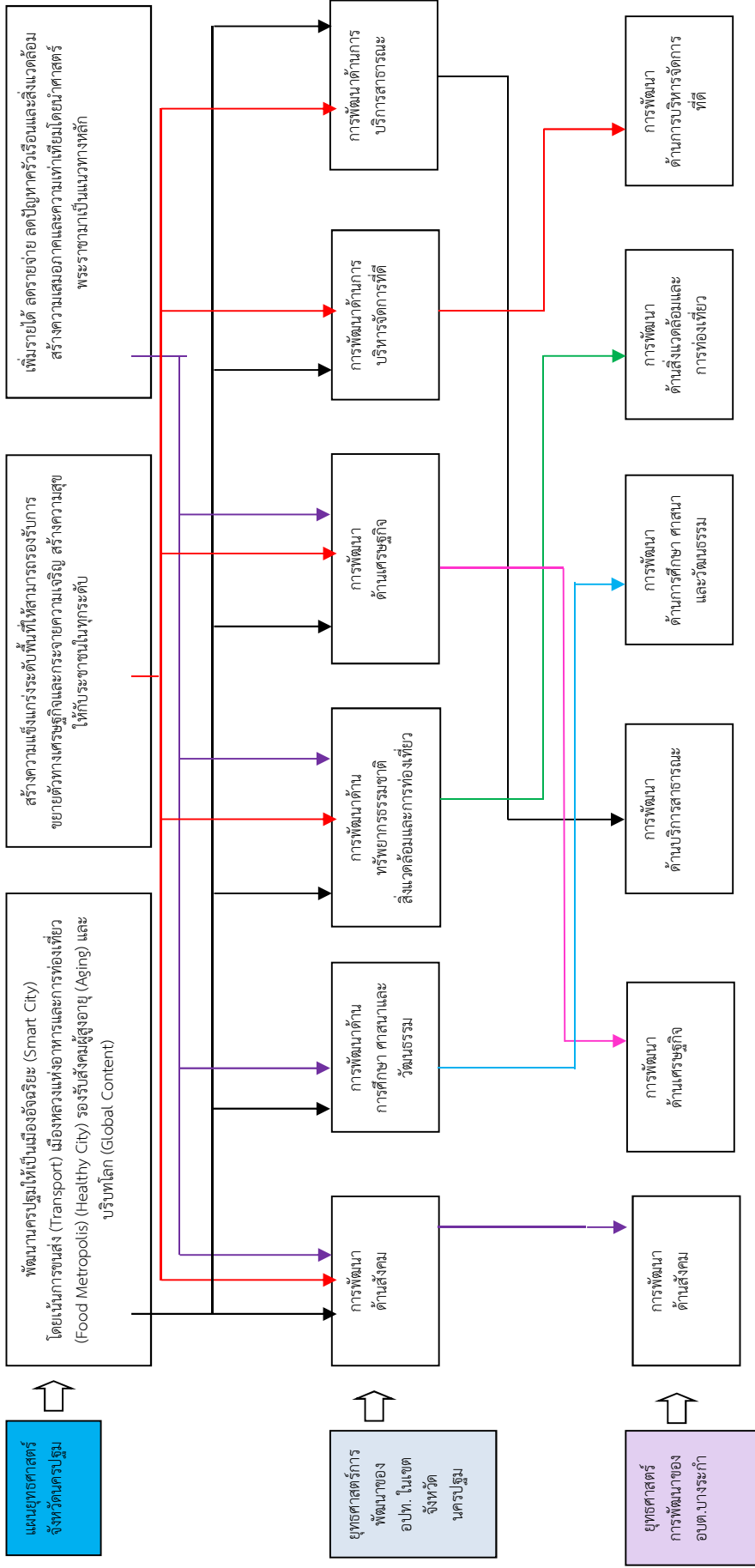
ยุทธศาสตร์ 20 ปี	แผนพัฒนาเศรษฐกิจและสังคมแห่งชาติ ฉบับที่ 12	แผนพัฒนาภาคกลาง	ยุทธศาสตร์กลุ่มจังหวัดภาคกลาง ปริมาณพล	แผนยุทธศาสตร์จังหวัดนครปฐม	ยุทธศาสตร์การพัฒนาของ อปท. ในเขตจังหวัด นครปฐม	ยุทธศาสตร์การพัฒนาของ อบต.บางระกำ
ยุทธศาสตร์ที่ 3 ด้านการพัฒนาและเสริมสร้างศักยภาพ	ยุทธศาสตร์ที่ 1 การเสริมสร้างและพัฒนาศักยภาพทุนมนุษย์ ยุทธศาสตร์ที่ 8 การพัฒนาวิทยาศาสตร์ เทคโนโลยี และนวัตกรรม	ยุทธศาสตร์ที่ 3 ยกระดับการผลิตสินค้าการเกษตรและอุตสาหกรรมโดยใช้นวัตกรรม เทคโนโลยี และความคิดสร้างสรรค์เพื่อให้สามารถแข่งขันได้อย่างยั่งยืน	ยุทธศาสตร์ที่ 1 พัฒนากระบวนการผลิตภาคการเกษตร อุตสาหกรรมและพาณิชยกรรมด้วยระบบอัจฉริยะ	ยุทธศาสตร์ที่ 1 พัฒนานครปฐมให้เป็นเมืองอัจฉริยะ (Smart City) โดยเน้นด้านการขนส่ง (Transport), เมืองหลวงแห่งอาหารและการท่องเที่ยว (Food Metropolis) และเมืองแห่งสุขภาพ (Healthy City) รองรับสังคมผู้สูงอายุ (Aging) และบริบทโลก (Global Content) ยุทธศาสตร์ที่ 3 เพิ่มรายได้ ลดรายจ่าย ลดปัญหาครัวเรือนและสิ่งแวดล้อม สร้างความเสมอภาคและความเท่าเทียม โดยนำศาสตร์พระราชามาเป็นแนวทางหลัก	ยุทธศาสตร์ที่ 2 ด้านการศึกษา ศาสนา และวัฒนธรรม	ยุทธศาสตร์ที่ 4 ด้านการศึกษา ศาสนา และวัฒนธรรม
ยุทธศาสตร์ที่ 2 ด้านการสร้างความสามารถในการแข่งขัน ยุทธศาสตร์ที่ 5 ด้านการสร้างการเติบโตบนคุณภาพชีวิตที่เป็นมิตรกับสิ่งแวดล้อม	ยุทธศาสตร์ที่ 4 การเติบโตที่เป็นมิตรกับสิ่งแวดล้อมเพื่อการพัฒนาอย่างยั่งยืน ยุทธศาสตร์ที่ 9 การพัฒนาภาคเมืองและพื้นที่เศรษฐกิจ	ยุทธศาสตร์ที่ 1 พัฒนากรุงเทพฯ เป็นมหานครทันสมัยระดับโลกควบคู่กับการพัฒนาคุณภาพชีวิตและปัญหาสิ่งแวดล้อม ยุทธศาสตร์ที่ 4 บริหารจัดการน้ำและทรัพยากรธรรมชาติเพื่อแก้ไขปัญหาท่วมภัยแล้ง และคงความสมดุลของระบบนิเวศอย่างยั่งยืน	ยุทธศาสตร์ที่ 2 พัฒนาโครงสร้างพื้นฐาน ระบบโลจิสติกส์และระบบป้องกันบรรเทาภัยพิบัติภัย ยุทธศาสตร์ที่ 3 พัฒนาคุณภาพชีวิตสู่สังคมน่าอยู่	ยุทธศาสตร์ที่ 1 พัฒนานครปฐมให้เป็นเมืองอัจฉริยะ (Smart City) โดยเน้นด้านการขนส่ง (Transport), เมืองหลวงแห่งอาหารและการท่องเที่ยว (Food Metropolis) และเมืองแห่งสุขภาพ (Healthy City) รองรับสังคมผู้สูงอายุ (Aging) และบริบทโลก (Global Content)	ยุทธศาสตร์ที่ 3 ด้านทรัพยากรธรรมชาติ สิ่งแวดล้อม และการท่องเที่ยว	ยุทธศาสตร์ที่ 5 ด้านสิ่งแวดล้อม และการท่องเที่ยว

ยุทธศาสตร์ 20 ปี	แผนพัฒนาเศรษฐกิจและสังคมแห่งชาติ ฉบับที่ 12	แผนพัฒนาภาคกลาง	ยุทธศาสตร์กลุ่มจังหวัดภาคกลาง ปริมณฑล	แผนยุทธศาสตร์จังหวัดนครปฐม	ยุทธศาสตร์การพัฒนากลุ่มของ อบท. ในเขตจังหวัด นครปฐม	ยุทธศาสตร์การพัฒนากลุ่มของ อบต.บางระกำ
				<p>ยุทธศาสตร์ที่ 2 สร้างความแข็งแกร่งระดับพื้นที่ให้สามารถรองรับการขยายตัวทางเศรษฐกิจและกระจายความเจริญสร้างความสุขให้กับประชาชนในระดับ</p> <p>ยุทธศาสตร์ที่ 3 เพิ่มรายได้ ลดรายจ่าย ลดปัญหาครัวเรือน และสิ่งแวดล้อม สร้างความเสมอภาค และความเท่าเทียม โดยนำศาสตร์พระราชามาเป็นแนวทางหลัก</p>		
<p>ยุทธศาสตร์ที่ 2 ด้านการสร้างความสามารถในการแข่งขัน</p> <p>ยุทธศาสตร์ที่ 3 ด้านการพัฒนาและเสริมสร้างศักยภาพ</p> <p>ยุทธศาสตร์ที่ 5 ด้านการสร้างการเติบโตบนคุณภาพชีวิตที่เป็นมิตรกับสิ่งแวดล้อม</p>	<p>ยุทธศาสตร์ที่ 3 การสร้างความเข้มแข็งทางเศรษฐกิจและแข่งขันได้อย่างยั่งยืน</p> <p>ยุทธศาสตร์ที่ 7 การพัฒนาโครงสร้างพื้นฐานและระบบโลจิสติกส์</p> <p>ยุทธศาสตร์ที่ 8 การพัฒนาวินัยศาสตร์เทคโนโลยี วิจัยและนวัตกรรม</p>	<p>ยุทธศาสตร์ที่ 1 พัฒนากรุงเทพฯ เป็นมหานครทันสมัยระดับโลกควบคู่กับการพัฒนาคุณภาพชีวิต และ ปัญหาสิ่งแวดล้อม</p> <p>ยุทธศาสตร์ที่ 2 พัฒนาคุณภาพแหล่งท่องเที่ยวที่มีชื่อเสียงระดับนานาชาติและสร้างความเชื่อมโยงเพื่อกระจายการท่องเที่ยวทั้งภาค</p>	<p>ยุทธศาสตร์ที่ 1 พัฒนากระบวนการผลิตภาคการเกษตรอุตสาหกรรมและพาณิชยกรรมด้วยระบบอัจฉริยะ</p> <p>ยุทธศาสตร์ที่ 2 พัฒนาโครงสร้างพื้นฐาน ระบบ โลจิสติกส์และระบบป้องกันบรรเทาพิบัติภัย</p> <p>ยุทธศาสตร์ที่ 3 พัฒนาคุณภาพชีวิตสู่สังคมน่าอยู่</p>	<p>ยุทธศาสตร์ที่ 1 พัฒนานครปฐมให้เป็นเมืองอัจฉริยะ (Smart City) โดยเน้นด้านการขนส่ง (Transport), เมืองหลวงแห่งอาหารและการท่องเที่ยว (Food Metropolis) และเมืองแห่งสุขภาพ (Healthy City) รองรับสังคมผู้สูงอายุ (Aging) และบริบทโลก (Global Content)</p>	<p>ยุทธศาสตร์ที่ 4 ด้านเศรษฐกิจ</p>	<p>ยุทธศาสตร์ที่ 2 ด้านเศรษฐกิจ</p>

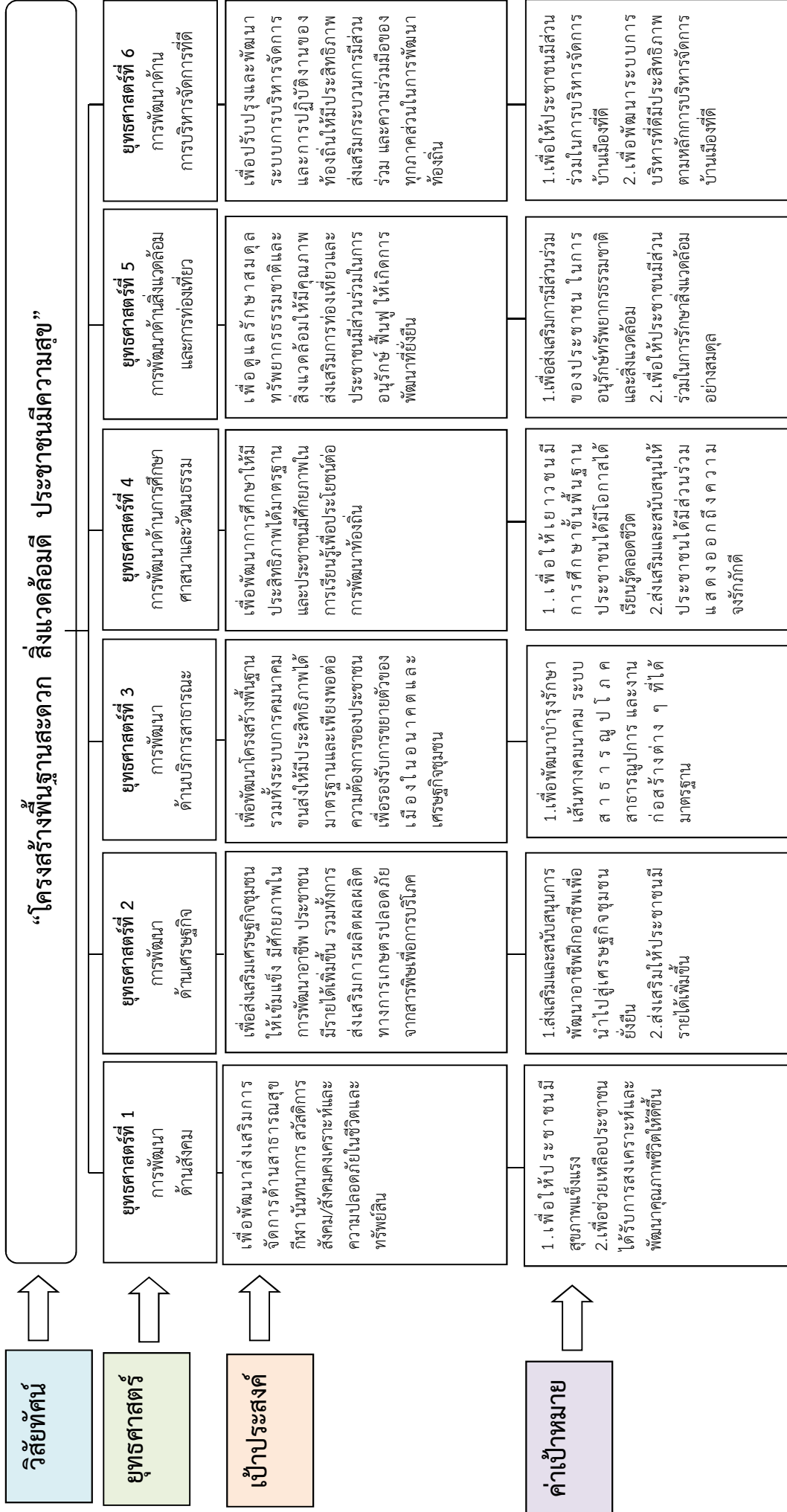
ยุทธศาสตร์ 20 ปี	แผนพัฒนาเศรษฐกิจและสังคมแห่งชาติ ฉบับที่ 12	แผนพัฒนาภาคกลาง	ยุทธศาสตร์กลุ่มจังหวัดภาคกลาง ปริณพทล	แผนยุทธศาสตร์ จังหวัดนครปฐม	ยุทธศาสตร์การ พัฒนาของ อปท. ในเขตจังหวัด นครปฐม	ยุทธศาสตร์การ พัฒนาของ อบต.บางระกำ
		<p>ยุทธศาสตร์ที่ 3 ยกระดับการผลิตสินค้าเกษตรและอุตสาหกรรมโดยใช้นวัตกรรม เทคโนโลยี และ ความคิดสร้างสรรค์ เพื่อสามารถแข่งขันได้อย่างยั่งยืน</p> <p>ยุทธศาสตร์ที่ 4 บริหารจัดการน้ำและทรัพยากรธรรมชาติ เพื่อแก้ไขปัญหา น้ำท่วม ภัยแล้ง และคงความสมดุลของระบบนิเวศอย่างยั่งยืน</p> <p>ยุทธศาสตร์ที่ 5 เปิดประตูการค้า การลงทุน และการท่องเที่ยวเชื่อมโยงเขตเศรษฐกิจพิเศษ ทวาย-ภาคกลาง-ระเบียบเศรษฐกิจพิเศษภาคตะวันออก</p>	<p>ยุทธศาสตร์ที่ 4 พัฒนาส่งเสริมการท่องเที่ยวเชื่อมโยง วิ ฒ น ธิ ร ร ม ที่ หลากหลาย</p>	<p>ยุทธศาสตร์ที่ 2 สร้างความแข็งแกร่งระดับพื้นที่ให้สามารถรองรับการขยายตัวทางเศรษฐกิจและกระจายความเจริญ สร้างความสุขให้กับประชาชนในทุก ระดับ</p> <p>ยุทธศาสตร์ที่ 3 เพิ่มรายได้ ลดรายจ่าย ลดปัญหาครัวเรือน และสิ่งแวดล้อม สร้างความเสมอภาค และความเท่าเทียม โดยนำศาสตร์พระราชามาเป็นแนวทางหลัก</p>		
<p>ยุทธศาสตร์ที่ 3 ด้านการพัฒนาและเสริมสร้างศักยภาพ</p> <p>ยุทธศาสตร์ที่ 6 ด้านการปรับสมดุลและพัฒนาระบบการบริหารจัดการภาครัฐ</p>	<p>ยุทธศาสตร์ที่ 1 การเสริมสร้างและพัฒนาศักยภาพทุนมนุษย์</p> <p>ยุทธศาสตร์ที่ 6 การบริหารจัดการในภาครัฐ การป้องกัน การทุจริต ประพฤติมิชอบและธรรมาภิบาลในสังคมไทย</p> <p>ยุทธศาสตร์ที่ 10 ความร่วมมือระหว่างประเทศเพื่อการพัฒนา</p>	<p>ยุทธศาสตร์ที่ 2 พัฒนาคุณภาพแหล่งท่องเที่ยวที่มีชื่อเสียงระดับนานาชาติและสร้างความเชื่อมโยงเพื่อกระจายการท่องเที่ยวทั้งภาค</p> <p>ยุทธศาสตร์ที่ 3 ยกระดับการผลิตสินค้าเกษตรและอุตสาหกรรมโดยใช้นวัตกรรม เทคโนโลยี และ ความคิดสร้างสรรค์</p>	<p>ยุทธศาสตร์ที่ 2 พัฒนาโครงสร้างพื้นฐาน ระบบ โลจิสติกส์และระบบป้องกันบรรเทาพิบัติภัย</p> <p>ยุทธศาสตร์ที่ 3 พัฒนาคุณภาพชีวิตสู่สังคมน่าอยู่</p> <p>ยุทธศาสตร์ที่ 6 พัฒนาความเชื่อมโยงเศรษฐกิจและสังคมกับทุกภาคเพื่อเสริมสร้างเสถียรภาพและลด</p>	<p>ยุทธศาสตร์ที่ 1 พัฒนานครปฐมให้เป็นเมืองอัจฉริยะ (Smart City) โดยเน้นด้านการขนส่ง (Transport), เมืองหลวงแห่งอาหาร และการท่องเที่ยว (Food Metropolis) และ เมือง แห่งสุขภาพ (Healthy City) รองรับสังคมผู้สูงอายุ (Aging) และ บริบทโลก (Global Content)</p>	<p>ยุทธศาสตร์ที่ 5 ด้านการบริหารจัดการที่ดี</p>	<p>ยุทธศาสตร์ที่ 6 ด้านการบริหารจัดการที่ดี</p>

ยุทธศาสตร์ 20 ปี	แผนพัฒนาเศรษฐกิจและสังคมแห่งชาติ ฉบับที่ 12	แผนพัฒนาภาคกลาง	ยุทธศาสตร์กลุ่มจังหวัดภาคกลาง ปริมาณ	แผนยุทธศาสตร์จังหวัดนครปฐม	ยุทธศาสตร์การพัฒนาระดับจังหวัด นครปฐม	ยุทธศาสตร์การพัฒนาระดับ อบต.บางระกำ
		เพื่อสามารถแข่งขันได้อย่างยั่งยืน ยุทธศาสตร์ที่ 6 พัฒนาความเชื่อมโยงเศรษฐกิจและสังคมกับทุกภาคเพื่อเสริมสร้างเสถียรภาพและลดความเหลื่อมล้ำภายในประเทศ	ความเหลื่อมล้ำภายในประเทศ	ยุทธศาสตร์ที่ 2 สร้างความแข็งแกร่งระดับพื้นที่ให้สามารถรองรับการขยายตัวทางเศรษฐกิจและกระจายความเจริญสร้างความสุขให้กับประชาชนในระดับ		
<p>ยุทธศาสตร์ที่ 1 ด้านความมั่นคง</p> <p>ยุทธศาสตร์ที่ 2 ด้านการสร้างความสามารถในการแข่งขัน</p>	<p>ยุทธศาสตร์ที่ 7 การพัฒนาโครงสร้างพื้นฐานและระบบโลจิสติกส์</p> <p>ยุทธศาสตร์ที่ 9 การพัฒนาภาคเมืองและพื้นที่เศรษฐกิจ</p>	<p>ยุทธศาสตร์ที่ 1 พัฒนากรุงเทพฯ เป็นมหานครทันสมัยระดับโลกควบคู่กับการพัฒนาคุณภาพชีวิตและปัญหาสิ่งแวดล้อม</p> <p>ยุทธศาสตร์ที่ 4 บริหารจัดการน้ำและทรัพยากรธรรมชาติเพื่อแก้ไขปัญหาท่วมภัยแล้งและคงความสมดุลของระบบนิเวศอย่างยั่งยืน</p> <p>ยุทธศาสตร์ที่ 5 เปิดประตูการค้าการลงทุนและการท่องเที่ยวเชื่อมโยงเขตเศรษฐกิจพิเศษทวาย-ภาคกลาง-ระเบียงเศรษฐกิจพิเศษภาคตะวันออก</p>	<p>ยุทธศาสตร์ที่ 2 พัฒนาโครงสร้างพื้นฐานระบบโลจิสติกส์และระบบป้องกันบรรเทาพิบัติภัย</p> <p>ยุทธศาสตร์ที่ 3 พัฒนาคุณภาพชีวิตสู่สังคมน่าอยู่</p> <p>ยุทธศาสตร์ที่ 4 พัฒนาส่งเสริมการท่องเที่ยวเชื่อมโยงวัฒนธรรมที่หลากหลาย</p>	<p>ยุทธศาสตร์ที่ 1 พัฒนานครปฐมให้เป็นเมืองอัจฉริยะ (Smart City) โดยเน้นด้านการขนส่ง (Transport), เมืองหลวงแห่งอาหารและการท่องเที่ยว (Food Metropolis) และเมืองแห่งสุขภาพ (Healthy City) รองรับสังคมผู้สูงอายุ (Aging) และบริบทโลก (Global Content)</p> <p>ยุทธศาสตร์ที่ 2 สร้างความแข็งแกร่งระดับพื้นที่ให้สามารถรองรับการขยายตัวทางเศรษฐกิจและกระจายความเจริญสร้างความสุขให้กับประชาชนในระดับ</p> <p>ยุทธศาสตร์ที่ 3 เพิ่มรายได้ลดรายจ่ายลดปัญหาครัวเรื้อนและสิ่งแวดล้อม สร้างความเสมอภาคและความเท่าเทียมโดยนำศาสตร์พระราชามาเป็นแนวทางหลัก</p>	<p>ยุทธศาสตร์ที่ 6 ด้านการบริการสาธารณะ</p>	<p>ยุทธศาสตร์ที่ 3 ด้านการบริการสาธารณะ</p>

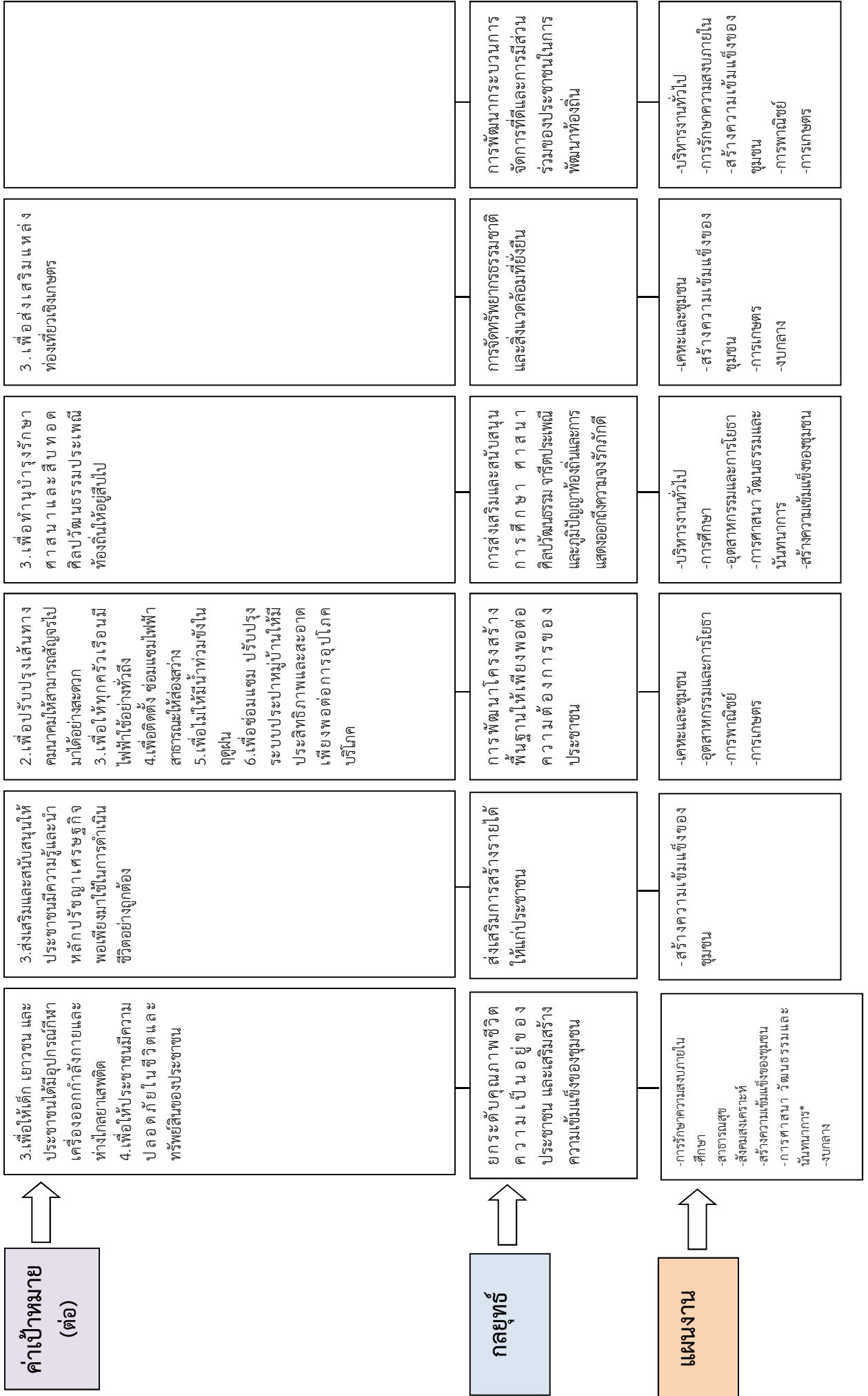
ความเชื่อมโยงของยุทธศาสตร์ในภาพรวม (ต่อ)



แผนผังยุทธศาสตร์การพัฒนารองขององค์การบริหารส่วนตำบลบางระกำ พ.ศ. 2566 – 2570



แผนผังยุทธศาสตร์การพัฒนาขององค์การบริหารส่วนตำบลบางระกำ พ.ศ. 2566 – 2570 (ต่อ)



๓. การวิเคราะห์เพื่อพัฒนาท้องถิ่น

๓.๑ การวิเคราะห์กรอบการจัดทำยุทธศาสตร์ขององค์กรปกครองส่วนท้องถิ่น

เป็นการประเมินโดยวิเคราะห์ถึงโอกาส และภาวะคุกคามหรือข้อจำกัด อันเป็นสภาวะแวดล้อมภายนอกที่มีผลต่อการพัฒนาต่าง ๆ ของท้องถิ่น รวมทั้งการวิเคราะห์จุดอ่อนจุดแข็งของท้องถิ่น อันเป็นสภาวะแวดล้อมภายในท้องถิ่น ซึ่งทั้งหมดเป็นการประเมินสถานภาพของท้องถิ่นในปัจจุบัน โดยเป็นการตอบคำถามว่า “ปัจจุบันท้องถิ่นมีสถานภาพการพัฒนาอยู่จุดไหน” สำหรับใช้เป็นประโยชน์ในการกำหนดการดำเนินงานในอนาคตต่อไป ทั้งนี้โดยใช้เทคนิค SWOT analysis การพิจารณาถึงปัจจัยภายใน ได้แก่จุดแข็ง (Strength – S) จุดอ่อน (Weak – W) และปัจจัยภายนอก ได้แก่โอกาส (Opportunity – O) และอุปสรรค (Threat – T) เป็นเครื่องมือ

ผลการวิเคราะห์ศักยภาพ(SWOT Analysis) ขององค์การบริหารส่วนตำบลบางระกำ ปัจจัยภายใน

ปัจจัยที่เอื้อต่อการพัฒนา (S = STRENGTH)	ปัจจัยที่เป็นอุปสรรคต่อการพัฒนา (W = WEAKNESS)
๑. ประชาชนในพื้นที่ส่วนใหญ่มีอาชีพหลักเป็นการค้าขายและเกษตรกร โดยปลูกผัก, ผลไม้ เลี้ยงปลาและเลี้ยงกุ้ง ๒. มีการคมนาคมขนส่งสะดวก สามารถเชื่อมโยงกับพื้นที่ใกล้เคียงได้สายเส้นทาง ๓. มีอำนาจเป็นอิสระในการบริหารจัดการและวางแผนพัฒนา แก้ไขปัญหาเพื่อตอบสนองความต้องการของประชาชนในท้องถิ่นได้อย่างรวดเร็วและตรงเป้าหมาย ๔. เป็นหน่วยงานที่ให้การสนับสนุนกลุ่มองค์กร ชุมชน ส่วนราชการต่าง ๆ ในเขตรับผิดชอบขององค์การบริหารส่วนตำบล ๕. มีโรงงานอุตสาหกรรมในเขตรับผิดชอบหลายแห่ง สามารถสร้างงานและรายได้แก่ประชาชนในท้องถิ่นได้จำนวนหนึ่ง	๑. ประชาชนขาดความรู้ความเข้าใจในบทบาทหน้าที่ ขององค์กรปกครองส่วนท้องถิ่นการมีส่วนร่วมในกระบวนการทางการเมืองการปกครอง มีน้อย ทำให้การแก้ไขปัญหาและพัฒนาท้องถิ่นไม่ตรงตามความต้องการเท่าที่ควร ๒. อำนาจตามภารกิจหน้าที่ขององค์กรปกครองส่วนท้องถิ่นมีมาก บุคลากรและงบประมาณมีจำกัดทำให้การบริหารงานไม่คล่องตัวและเกิดประสิทธิภาพเท่าที่ควร ๓. บุคลากรบางส่วนยังขาดความรู้ ความเข้าใจในระเบียบข้อบังคับและกฎหมายที่เกี่ยวข้อง

๓.๒ การประเมินสถานการณ์สภาพแวดล้อมภายนอกที่เกี่ยวข้อง

ผลการวิเคราะห์ศักยภาพ(SWOT Analysis) ขององค์การบริหารส่วนตำบลบางระกำ ปัจจัยภายนอก

ปัจจัยภายนอกที่เอื้อต่อการพัฒนา (O = OPPORTUNITY)	ปัจจัยภายนอกที่เป็นอุปสรรคต่อการพัฒนา (T = THREAT)
<p>๑. จังหวัดนครปฐมเป็นจังหวัดปริมณฑลของกรุงเทพฯ ทำให้เป็นพื้นที่เป้าหมายของการพัฒนาตามแผนพัฒนาเศรษฐกิจและสังคมแห่งชาติ เพื่อรองรับการขยายตัวของกรุงเทพฯ ส่งผลให้จังหวัดนครปฐมเป็นศูนย์กลางภาคตะวันตก</p> <p>๒. มีระบบเครือข่ายการคมนาคมขนส่งที่สะดวก สามารถเชื่อมโยงไปยังอำเภอและจังหวัดใกล้เคียงได้หลายแห่ง</p> <p>๓. การยกระดับคุณภาพสินค้าทางการเกษตรอุตสาหกรรม และบริการเพื่อรองรับนโยบายการเป็นครัวโลก</p> <p>๔. การพัฒนาทักษะและฝีมือแรงงานเพื่อรองรับการขยายตัวทางด้านเศรษฐกิจ</p>	<p>๑. การส่งเสริมการลงทุนจากภาครัฐไม่สามารถกระตุ้นการลงทุนในพื้นที่ได้เท่าที่ควร</p> <p>๒. ประสพภัยทางธรรมชาติ เช่น น้ำท่วม ภัยแล้ง ทำให้ทำการเกษตรไม่ได้ผลผลิตตามต้องการ</p> <p>๓. สภาพการณ์เศรษฐกิจและการเมืองระดับประเทศส่งผลต่อการพัฒนาท้องถิ่น</p> <p>๔. ระเบียบกฎหมายบางฉบับ ไม่เอื้อต่อการปฏิบัติหน้าที่ ทำให้ไม่เกิดความคล่องตัว และยังคงมีการเปลี่ยนแปลงตามสภาพการณ์อย่างต่อเนื่อง</p>

จากการวิเคราะห์ศักยภาพขององค์การบริหารส่วนตำบลบางระกำโดยใช้เทคนิค SWOT Analysis ในการพิจารณาสภาพปัจจัยภายนอกและภายในที่มีผลต่อการปฏิบัติแล้ว พบว่า ปัจจัยภายในขององค์การบริหารส่วนตำบลบางระกำมีจุดแข็งมากกว่าจุดอ่อนในแทบทุกด้าน โดยเฉพาะความเข้มแข็งด้านการบริหารซึ่งช่วยสนับสนุนปัจจัยภายในด้านอื่น ๆ ให้มีความเข้มแข็งตามไปด้วย ส่งผลให้สภาพปัจจัยภายในขององค์การบริหารส่วนตำบลบางระกำ อยู่ในสถานภาพ “เอื้อ” และในด้านสภาพปัจจัยภายนอกขององค์การบริหารส่วนตำบลบางระกำ พบว่า องค์การบริหารส่วนตำบลบางระกำมีโอกาสมากกว่าอุปสรรค ซึ่งอุปสรรคที่สำคัญนั้น คือ อุปสรรคด้านสังคมและด้านเศรษฐกิจ อันเป็นผลสืบเนื่องมาจากกระแสโลกาภิวัตน์และข้อมูลข่าวสารที่ก่อให้เกิดการเปลี่ยนแปลงขึ้นในชุมชน ส่งผลให้สภาพปัจจัยภายนอกขององค์การบริหารส่วนตำบลบางระกำ อยู่ในสถานภาพ “ต้องพัฒนา” ดังนั้น องค์การบริหารส่วนตำบลบางระกำ จึงต้องเป็นศูนย์กลางในการเชื่อมโยงการพัฒนาให้ทุกด้านเป็นไปโดยสมดุลและเชื่อมโยงให้ความสัมพันธ์ระหว่างสภาพปัจจัยภายนอกและปัจจัยภายในเอื้ออำนวยซึ่งกันและกันให้มากที่สุด การพัฒนาต่าง ๆ จึงจะประสบความสำเร็จ

ผลการวิเคราะห์ศักยภาพขององค์การบริหารส่วนตำบลบางระกำ จึงสรุปได้ว่า องค์การบริหารส่วนตำบลบางระกำมีศักยภาพการพัฒนาที่ ปัจจัยภายนอกมีโอกาสมากกว่าอุปสรรค และปัจจัยภายในมีจุดแข็งมากกว่าจุดอ่อน ดังนั้น จึงมีสภาพความโน้มเอียงไปในตำแหน่ง “เอื้อแต่ต้องพัฒนา”

ส่วนที่ ๓

การนำแผนพัฒนาท้องถิ่นไปสู่การปฏิบัติ

๑. ยุทธศาสตร์การพัฒนาและแผนงาน

ที่	ยุทธศาสตร์	ด้าน	แผนงาน	หน่วยงาน รับผิดชอบหลัก	หน่วยงาน สนับสนุน
๑	ด้านสังคม	บริหารทั่วไป	การรักษาความสงบภายใน	สำนักปลัด	อบต. บางระกำ/ อบจ./ จังหวัด
		บริการชุมชนและสังคม	การศึกษา	สำนักปลัด	
		บริการชุมชนและสังคม	สาธารณสุข	กองสาธารณสุขฯ	
		บริการชุมชนและสังคม	สังคมสงเคราะห์	สำนักปลัด	
		บริการชุมชนและสังคม	สร้างความเข้มแข็งของชุมชน	สำนักปลัด	
		บริการชุมชนและสังคม	การศาสนา วัฒนธรรมและ นันทนาการ	สำนักปลัด	
		การดำเนินงานอื่น	งบกลาง	สำนักปลัด	
๒	ด้านเศรษฐกิจ	บริการชุมชนและสังคม	สร้างความเข้มแข็งของชุมชน	สำนักปลัด	
๓	ด้านบริการสาธารณะ	บริการชุมชนและสังคม	เคหะและชุมชน	กองช่าง	
		การเศรษฐกิจ	อุตสาหกรรมและการโยธา	กองช่าง	
		การเศรษฐกิจ	การเกษตร	กองช่าง	
		การเศรษฐกิจ	การพาณิชย์	กองช่าง	
๔	ด้านการศึกษา ศาสนาและ วัฒนธรรม	บริหารทั่วไป	บริหารงานทั่วไป	สำนักปลัด	
		บริการชุมชนและสังคม	การศึกษา	สำนักปลัด	
		การเศรษฐกิจ	อุตสาหกรรมและการโยธา	สำนักปลัด	
		บริการชุมชนและสังคม	การศาสนา วัฒนธรรมและ นันทนาการ	สำนักปลัด	
๕	ด้านสิ่งแวดล้อมและการ ท่องเที่ยว	บริการชุมชนและสังคม	เคหะและชุมชน	กองสาธารณสุขฯ /กองช่าง	
		บริการชุมชนและสังคม	สร้างความเข้มแข็งของชุมชน	กองสาธารณสุขฯ	
		การเศรษฐกิจ	การเกษตร	กองสาธารณสุขฯ /กองช่าง	
		การดำเนินงานอื่น	งบกลาง	สำนักปลัด	
๖	ด้านการบริหารจัดการที่ดี	บริหารทั่วไป	บริหารงานทั่วไป	สำนักปลัด/กอง คลัง	
		บริหารทั่วไป	การรักษาความสงบภายใน	สำนักปลัด	
		บริการชุมชนและสังคม	สร้างความเข้มแข็งของชุมชน	สำนักปลัด	
		การเศรษฐกิจ	การเกษตร	กองสาธารณสุขฯ	
		การเศรษฐกิจ	การพาณิชย์	กองช่าง/กองคลัง	
รวม	๖ ยุทธศาสตร์	๔ ด้าน	๑๑ แผนงาน	๔ สำนัก/กอง	

บัญชีสรุปโครงการพัฒนา

แผนพัฒนาท้องถิ่น (พ.ศ. ๒๕๖๖ - ๒๕๗๐)

องค์การบริหารส่วนตำบลบางระกำ อำเภอนครชัยศรี จังหวัดนครปฐม

ยุทธศาสตร์	ปี ๒๕๖๖		ปี ๒๕๖๗		ปี ๒๕๖๘		ปี ๒๕๖๙		ปี ๒๕๗๐		รวม ๕ ปี	
	จำนวนโครงการ	งบประมาณ (บาท)	จำนวนโครงการ	งบประมาณ (บาท)	จำนวนโครงการ	งบประมาณ (บาท)	จำนวนโครงการ	งบประมาณ (บาท)	จำนวนโครงการ	งบประมาณ (บาท)	จำนวนโครงการ	งบประมาณ (บาท)
	๑) ยุทธศาสตร์การพัฒนาท้องถิ่น											
๑.๑ แผนงานรักษาความสงบภายใน	๕.๐๐	๘๒๖,๒๐๐.๐๐	๕.๐๐	๘๒๖,๒๐๐.๐๐	๕.๐๐	๘๒๖,๒๐๐.๐๐	๕.๐๐	๘๒๖,๒๐๐.๐๐	๕.๐๐	๘๒๖,๒๐๐.๐๐	๒๕.๐๐	๔,๑๓๓,๐๐๐.๐๐
๑.๒ แผนงานการศึกษา	๑.๐๐	๒๐,๐๐๐.๐๐	๑.๐๐	๒๐,๐๐๐.๐๐	๑.๐๐	๒๐,๐๐๐.๐๐	๑.๐๐	๒๐,๐๐๐.๐๐	๑.๐๐	๒๐,๐๐๐.๐๐	๕.๐๐	๑๐๐,๐๐๐.๐๐
๑.๓ แผนงานสาธารณสุข	๗.๐๐	๖๓๐,๐๐๐.๐๐	๗.๐๐	๖๓๐,๐๐๐.๐๐	๗.๐๐	๖๓๐,๐๐๐.๐๐	๗.๐๐	๖๓๐,๐๐๐.๐๐	๗.๐๐	๖๓๐,๐๐๐.๐๐	๓๕.๐๐	๓,๑๕๐,๐๐๐.๐๐
๑.๔ แผนงานสังคมสงเคราะห์	๔.๐๐	๙๐,๐๐๐.๐๐	๔.๐๐	๙๐,๐๐๐.๐๐	๔.๐๐	๙๐,๐๐๐.๐๐	๔.๐๐	๙๐,๐๐๐.๐๐	๔.๐๐	๙๐,๐๐๐.๐๐	๒๐.๐๐	๔๕๐,๐๐๐.๐๐
๑.๕ แผนงานสร้างความเข้มแข็งของชุมชน	๓.๐๐	๑๓๐,๐๐๐.๐๐	๓.๐๐	๑๓๐,๐๐๐.๐๐	๓.๐๐	๑๓๐,๐๐๐.๐๐	๓.๐๐	๑๓๐,๐๐๐.๐๐	๓.๐๐	๑๓๐,๐๐๐.๐๐	๑๕.๐๐	๖๕๐,๐๐๐.๐๐
๑.๖ แผนงานการศึกษา วัฒนธรรมและนันทนาการ	๓.๐๐	๑๒๐,๐๐๐.๐๐	๔.๐๐	๒๒๐,๐๐๐.๐๐	๔.๐๐	๒๒๐,๐๐๐.๐๐	๔.๐๐	๒๒๐,๐๐๐.๐๐	๔.๐๐	๒๒๐,๐๐๐.๐๐	๑๙.๐๐	๑,๐๐๐,๐๐๐.๐๐
๑.๗ แผนงานอุตสาหกรรมและการโยธา	-	-	๕.๐๐	๑,๖๐๐,๐๐๐.๐๐	๖.๐๐	๕,๔๐๐,๐๐๐.๐๐	๗.๐๐	๕,๙๐๐,๐๐๐.๐๐	๗.๐๐	๕,๙๐๐,๐๐๐.๐๐	๒๕.๐๐	๑๘,๘๐๐,๐๐๐.๐๐
๑.๘ แผนงานงบกลาง	๗.๐๐	๘,๑๓๐,๐๐๐.๐๐	๖.๐๐	๗,๗๕๐,๐๐๐.๐๐	๖.๐๐	๗,๕๓๐,๐๐๐.๐๐	๖.๐๐	๗,๕๓๐,๐๐๐.๐๐	๖.๐๐	๗,๕๓๐,๐๐๐.๐๐	๓๑.๐๐	๓๙,๔๘๐,๐๐๐.๐๐
รวม	๓๐.๐๐	๙,๙๕๖,๒๐๐.๐๐	๓๕.๐๐	๑๑,๒๕๖,๒๐๐.๐๐	๓๖.๐๐	๑๕,๑๕๖,๒๐๐.๐๐	๓๗.๐๐	๑๕,๖๕๖,๒๐๐.๐๐	๓๗.๐๐	๑๕,๖๕๖,๒๐๐.๐๐	๑๓๖.๐๐	๖,๗๖๑,๐๐๐.๐๐
๒) ยุทธศาสตร์การพัฒนาด้านเศรษฐกิจ												
๒.๑ แผนงานสร้างความเข้มแข็งชุมชน	๑.๐๐	๖๐,๐๐๐.๐๐	๑.๐๐	๖๐,๐๐๐.๐๐	๑.๐๐	๖๐,๐๐๐.๐๐	๑.๐๐	๖๐,๐๐๐.๐๐	๑.๐๐	๖๐,๐๐๐.๐๐	๕.๐๐	๖๐๐,๐๐๐.๐๐
รวม	๑.๐๐	๖๐,๐๐๐.๐๐	๑.๐๐	๖๐,๐๐๐.๐๐	๑.๐๐	๖๐,๐๐๐.๐๐	๑.๐๐	๖๐,๐๐๐.๐๐	๑.๐๐	๖๐,๐๐๐.๐๐	๕.๐๐	๖๐๐,๐๐๐.๐๐
๓) ยุทธศาสตร์การพัฒนาด้านการบริการสาธารณะ												
๓.๑ แผนงานเคหะและชุมชน	๙.๐๐	๑๐,๑๕๐,๐๐๐.๐๐	๑๕.๐๐	๘,๐๗๐,๐๐๐.๐๐	๑๖.๐๐	๑๘,๒๗๐,๐๐๐.๐๐	๑๙.๐๐	๒๘,๒๗๐,๐๐๐.๐๐	๑๙.๐๐	๒๘,๒๗๐,๐๐๐.๐๐	๗๘.๐๐	๙๓,๘๖๐,๐๐๐.๐๐
๓.๒ แผนงานอุตสาหกรรมและการโยธา	๖๔.๐๐	๑๙๓,๖๓๐,๐๐๐.๐๐	๑๑๓.๐๐	๒๖๖,๙๐๖,๒๐๐.๐๐	๑๒๒.๐๐	๒๗๖,๕๕๓,๖๐๐.๐๐	๑๒๒.๐๐	๒๗๖,๕๕๓,๖๐๐.๐๐	๑๒๒.๐๐	๒๗๖,๕๕๓,๖๐๐.๐๐	๕๕๒.๐๐	๑,๖๗๘,๐๙๔,๘๐๐.๐๐
๓.๓ แผนงานการเกษตร	๘.๐๐	๖,๓๗๐,๐๐๐.๐๐	๑๕.๐๐	๑๑,๒๑๐,๐๐๐.๐๐	๑๕.๐๐	๑๑,๒๑๐,๐๐๐.๐๐	๑๕.๐๐	๑๑,๒๑๐,๐๐๐.๐๐	๑๕.๐๐	๑๑,๒๑๐,๐๐๐.๐๐	๖๘.๐๐	๕๑,๒๑๐,๐๐๐.๐๐
รวม	๘๑.๐๐	๒๖๐,๑๕๐,๐๐๐.๐๐	๑๓๓.๐๐	๒๘๖,๑๗๖,๒๐๐.๐๐	๑๕๓.๐๐	๓๐๖,๐๓๖,๒๐๐.๐๐	๑๕๖.๐๐	๓๐๖,๐๓๖,๒๐๐.๐๐	๑๕๖.๐๐	๓๐๖,๐๓๖,๒๐๐.๐๐	๖๐๓.๐๐	๑,๙๕๖,๓๗๘,๘๐๐.๐๐
๔) ยุทธศาสตร์การพัฒนาด้านการศึกษา ศาสนาและวัฒนธรรม												
๔.๑ แผนงานบริหารงานทั่วไป	๕.๐๐	๕๘๐,๐๐๐.๐๐	๕.๐๐	๕๘๐,๐๐๐.๐๐	๕.๐๐	๕๘๐,๐๐๐.๐๐	๕.๐๐	๕๘๐,๐๐๐.๐๐	๕.๐๐	๕๘๐,๐๐๐.๐๐	๒๕.๐๐	๒,๙๑๐,๐๐๐.๐๐
๔.๒ แผนงานการศึกษา	๑๐.๐๐	๑,๓๙๔,๐๐๐.๐๐	๑๑.๐๐	๑,๘๖๔,๐๐๐.๐๐	๑๑.๐๐	๑,๘๖๔,๐๐๐.๐๐	๑๑.๐๐	๑,๘๖๔,๐๐๐.๐๐	๑๑.๐๐	๑,๘๖๔,๐๐๐.๐๐	๕๒.๐๐	๗,๕๑๐,๐๐๐.๐๐
๔.๓ แผนงานการศึกษา ศาสนา วัฒนธรรมและนันทนาการ	๔.๐๐	๓๒๐,๐๐๐.๐๐	๔.๐๐	๓๒๐,๐๐๐.๐๐	๔.๐๐	๓๒๐,๐๐๐.๐๐	๔.๐๐	๓๒๐,๐๐๐.๐๐	๔.๐๐	๓๒๐,๐๐๐.๐๐	๒๐.๐๐	๑,๒๘๐,๐๐๐.๐๐
๔.๔ แผนงานอุตสาหกรรมและการโยธา	๑.๐๐	๒๕๐,๐๐๐.๐๐	๑.๐๐	๕๙๐,๐๐๐.๐๐	๑.๐๐	๓๐๐,๐๐๐.๐๐	๑.๐๐	๓๐๐,๐๐๐.๐๐	๑.๐๐	๓๐๐,๐๐๐.๐๐	๕.๐๐	๑,๖๕๐,๐๐๐.๐๐
รวม	๒๐.๐๐	๒,๕๒๔,๐๐๐.๐๐	๒๕.๐๐	๓,๒๕๘,๐๐๐.๐๐	๒๕.๐๐	๓,๒๕๘,๐๐๐.๐๐	๒๕.๐๐	๓,๒๕๘,๐๐๐.๐๐	๒๕.๐๐	๓,๒๕๘,๐๐๐.๐๐	๑๐๐.๐๐	๑๑๙,๐๘๐,๐๐๐.๐๐

ยุทธศาสตร์	ปี ๒๕๖๖		ปี ๒๕๖๗		ปี ๒๕๖๘		ปี ๒๕๖๙		ปี ๒๕๗๐		รวม ๕ ปี		
	จำนวนโครงการ	งบประมาณ (บาท)	จำนวนโครงการ	งบประมาณ (บาท)	จำนวนโครงการ	งบประมาณ (บาท)	จำนวนโครงการ	งบประมาณ (บาท)	จำนวนโครงการ	งบประมาณ (บาท)	จำนวนโครงการ	งบประมาณ (บาท)	
๕) ยุทธศาสตร์การพัฒนาสินค้าผลิตภัณฑ์และบริการท่องเที่ยว	๕.๑ แผนงานบริหารงานทั่วไป	๑.๐๐	๕๐,๐๐๐.๐๐	๑.๐๐	๕๐,๐๐๐.๐๐	๑.๐๐	๕๐,๐๐๐.๐๐	๑.๐๐	๕๐,๐๐๐.๐๐	๑.๐๐	๕๐,๐๐๐.๐๐	๕.๐๐	๒๕๐,๐๐๐.๐๐
	๕.๒ แผนงานตลาดและชุมชน	๔.๐๐	๒,๔๐๐,๐๐๐.๐๐	๕.๐๐	๒,๖๐๐,๐๐๐.๐๐	๕.๐๐	๒,๖๐๐,๐๐๐.๐๐	๕.๐๐	๒,๖๐๐,๐๐๐.๐๐	๕.๐๐	๒,๖๐๐,๐๐๐.๐๐	๒๔.๐๐	๑๒,๘๐๐,๐๐๐.๐๐
	๕.๓ แผนงานสร้างเสริมพลังของชุมชน	๓.๐๐	๑๓๐,๐๐๐.๐๐	๓.๐๐	๑๓๐,๐๐๐.๐๐	๓.๐๐	๑๓๐,๐๐๐.๐๐	๓.๐๐	๑๓๐,๐๐๐.๐๐	๓.๐๐	๑๓๐,๐๐๐.๐๐	๑๕.๐๐	๖๕๐,๐๐๐.๐๐
	๕.๔ แผนงานการเกษตร	๓.๐๐	๔๐๐,๐๐๐.๐๐	๓.๐๐	๔๐๐,๐๐๐.๐๐	๔.๐๐	๔๕๐,๐๐๐.๐๐	๓.๐๐	๔๐๐,๐๐๐.๐๐	๔.๐๐	๔๕๐,๐๐๐.๐๐	๑๗.๐๐	๑๗,๖๐๐,๐๐๐.๐๐
	๕.๕ แผนงานงบกลาง	๑.๐๐	๑๕๐,๐๐๐.๐๐	๑.๐๐	๑๕๐,๐๐๐.๐๐	๑.๐๐	๑๕๐,๐๐๐.๐๐	๑.๐๐	๑๕๐,๐๐๐.๐๐	๑.๐๐	๑๕๐,๐๐๐.๐๐	๕.๐๐	๗๕๐,๐๐๐.๐๐
รวม	๑๒.๐๐	๓,๑๓๐,๐๐๐.๐๐	๑๓.๐๐	๓,๑๓๐,๐๐๐.๐๐	๑๕.๐๐	๓,๑๕๐,๐๐๐.๐๐	๑๓.๐๐	๓,๑๕๐,๐๐๐.๐๐	๑๕.๐๐	๓,๑๕๐,๐๐๐.๐๐	๖๖.๐๐	๒๕,๘๐๐,๐๐๐.๐๐	
๖) ยุทธศาสตร์การพัฒนาด้านการบริหารจัดการที่ดี	๖.๑ แผนงานการบริหารงานทั่วไป	๕.๐๐	๓๒๐,๐๐๐.๐๐	๕.๐๐	๓๒๐,๐๐๐.๐๐	๕.๐๐	๓๒๐,๐๐๐.๐๐	๕.๐๐	๓๒๐,๐๐๐.๐๐	๕.๐๐	๓๒๐,๐๐๐.๐๐	๒๓.๐๐	๒,๒๐๐,๐๐๐.๐๐
	๖.๒ แผนงานการรักษาคความสงบภายใน	๒.๐๐	๕๐๐,๐๐๐.๐๐	๒.๐๐	๕๐๐,๐๐๐.๐๐	๒.๐๐	๕๐๐,๐๐๐.๐๐	๒.๐๐	๕๐๐,๐๐๐.๐๐	๒.๐๐	๕๐๐,๐๐๐.๐๐	๑๐.๐๐	๒,๐๐๐,๐๐๐.๐๐
	๖.๓ แผนงานสร้างเสริมพลังของชุมชน	๔.๐๐	๕๕๐,๐๐๐.๐๐	๔.๐๐	๕๕๐,๐๐๐.๐๐	๔.๐๐	๕๕๐,๐๐๐.๐๐	๔.๐๐	๕๕๐,๐๐๐.๐๐	๔.๐๐	๕๕๐,๐๐๐.๐๐	๒๐.๐๐	๒,๒๐๐,๐๐๐.๐๐
	๖.๔ แผนงานอุตสาหกรรมและการโยธา	๑.๐๐	๕,๕๐๐,๐๐๐.๐๐	๑.๐๐	๕,๕๐๐,๐๐๐.๐๐	๑.๐๐	๕,๕๐๐,๐๐๐.๐๐	๑.๐๐	๕,๕๐๐,๐๐๐.๐๐	๑.๐๐	๕,๕๐๐,๐๐๐.๐๐	๕.๐๐	๒๒,๐๐๐,๐๐๐.๐๐
รวม	๑๒.๐๐	๕,๘๗๐,๐๐๐.๐๐	๑๒.๐๐	๕,๘๗๐,๐๐๐.๐๐	๑๖.๐๐	๕,๘๗๐,๐๐๐.๐๐	๑๖.๐๐	๕,๘๗๐,๐๐๐.๐๐	๑๖.๐๐	๕,๘๗๐,๐๐๐.๐๐	๕๕.๐๐	๒๒,๘๗๐,๐๐๐.๐๐	
รวมทั้งสิ้น	๑๕๖.๐๐	๒๓๓,๕๕๕,๒๐๐.๐๐	๑๖๓.๐๐	๒๓๓,๕๕๕,๒๐๐.๐๐	๑๗๗.๐๐	๒๓๓,๕๕๕,๒๐๐.๐๐	๑๖๓.๐๐	๒๓๓,๕๕๕,๒๐๐.๐๐	๑๖๓.๐๐	๒๓๓,๕๕๕,๒๐๐.๐๐	๖๖๓.๐๐	๑,๕๕๕,๕๕๕,๒๐๐.๐๐	

๒. บัญชีโครงการพัฒนาท้องถิ่น

รายละเอียดโครงการพัฒนา

แผนพัฒนาท้องถิ่น (พ.ศ. ๒๕๖๖ - ๒๕๗๐)

องค์การบริหารส่วนตำบลบงระกำ อำเภอนครชัยศรี จังหวัดนครปฐม

ก. ยุทธศาสตร์จังหวัดที่ ๑. พัฒนานครปฐมให้เป็นเมืองอัจฉริยะ (Smart City) โดยเน้นด้านการขนส่ง (Transport) เมืองแห่งสุขภาพ (Healthy City) รोजินสังคมผู้สูงอายุ (Aging) และบริบทโลก (Global Content) ๒. สร้างความแข็งแกร่งระดับพื้นที่ที่สามารถรองรับการขยายตัวของเศรษฐกิจและกระจายความเจริญ สร้างความสุขให้กับประชาชนในทุกระดับ ๓. เพิ่มรายได้ ลดรายจ่าย ลดปัญหาครัวเรือนและสิ่งแวดล้อมสร้างความเสมอภาคและความเป็นแนวทางการหลัก

ข. ยุทธศาสตร์การพัฒนาของ อบท. ในเขตจังหวัดที่ ๑. การพัฒนาด้านสังคม

๑. ยุทธศาสตร์การพัฒนาด้านสังคม

๑.๑ แผนงานรักษาความสงบภายใน

ที่	โครงการ	วัตถุประสงค์	เป้าหมาย (ผลผลิตของโครงการ)	งบประมาณ					ตัวชี้วัด (KPI)	ผลที่คาดว่าจะได้รับ	หน่วยงานรับผิดชอบหลัก
				๒๕๖๖ (บาท)	๒๕๖๗ (บาท)	๒๕๖๘ (บาท)	๒๕๖๙ (บาท)	๒๕๗๐ (บาท)			
๑	โครงการฝึกอบรมและประชาสัมพันธ์เกี่ยวกับการป้องกันสาธารณภัย (ภัยธรรมชาติ)	เพื่อฝึกอบรมและประชาสัมพันธ์เกี่ยวกับ การป้องกันสาธารณภัย ให้กับประชาชน และพนักงานอบต.	ตลอดปี/ประชาชน/บุคลากร อบต.	๑๐,๐๐๐	๑๐,๐๐๐	๑๐,๐๐๐	๑๐,๐๐๐	๑๐,๐๐๐	ประชาชนสามารถป้องกันสาธารณภัย ได้และได้รับความช่วยเหลือ	สามารถป้องกันสาธารณภัยได้และได้รับความช่วยเหลือ	สำนักปลัด
๒	โครงการฝึกอบรมและประชาสัมพันธ์ให้ความรู้เบื้องต้นเกี่ยวกับการป้องกันและระงับอัคคีภัย	เพื่อฝึกอบรมและประชาสัมพันธ์ให้ความรู้ เรื่องการป้องกันและระงับอัคคีภัยให้กับ ประชาชนและพนักงานอบต.	ตลอดปี/ประชาชน/บุคลากร อบต.	๑๐,๐๐๐	๑๐,๐๐๐	๑๐,๐๐๐	๑๐,๐๐๐	๑๐,๐๐๐	ประชาชนสามารถป้องกัน และระงับอัคคีภัยได้	ประชาชนสามารถป้องกัน และระงับอัคคีภัยได้	สำนักปลัด
๓	โครงการตามมาตรการป้องกันและแก้ไขอุบัติเหตุทางถนน	เพื่อเตรียมความพร้อมในการอำนวยความสะดวกให้กับผู้ใช้รถ ใช้ถนนในช่วงเทศกาลต่างๆ (สงกรานต์, ปีใหม่)	ภายในเขตตำบล (ตลอดปี)	๒๐,๐๐๐	๒๐,๐๐๐	๒๐,๐๐๐	๒๐,๐๐๐	๒๐,๐๐๐	มีความพร้อมในการอำนวยความสะดวกให้กับประชาชน	มีความพร้อมในการอำนวยความสะดวกให้กับประชาชน	สำนักปลัด
๔	โครงการติดตั้งและปรับปรุงซ่อมแซมกล้องวงจรปิด ภายในตำบล	เพื่อป้องกันและลดปัญหาเกี่ยวกับความปลอดภัยในชีวิตและทรัพย์สินของประชาชน	ภายในเขตตำบล	๕๐๐,๐๐๐	๕๐๐,๐๐๐	๕๐๐,๐๐๐	๕๐๐,๐๐๐	๕๐๐,๐๐๐	จำนวนพื้นที่ทุกหมู่บ้าน	ลดปัญหาการโจรกรรมและปัญหาต่าง ๆ และเพิ่มความเชื่อมั่นให้กับประชาชนในด้านความปลอดภัยในชีวิตและ	สำนักปลัด
๕	โครงการฝึกอบรมปฏิบัติการจิตอาสาภัยพิบัติประจำองค์การบริหารส่วนตำบลบงระกำ	เพื่อเสริมสร้างประสิทธิภาพในการปฏิบัติหน้าที่ให้แก่ชุดปฏิบัติการจิตอาสาภัยพิบัติ ให้ความรู้ความเข้าใจในการจัดการสาธารณภัยเบื้องต้น	ผู้เข้ารับการอบรม/ผู้สังเกตการณ์	๒๕๖,๒๐๐	๒๕๖,๒๐๐	๒๕๖,๒๐๐	๒๕๖,๒๐๐	๒๕๖,๒๐๐	ความสูญเสียจากภัยพิบัติเป็น	ผู้เข้ารับการฝึกอบรมสามารถปฏิบัติหน้าที่ช่วยเหลือเจ้าหน้าที่ในการป้องกันและบรรเทาสาธารณภัยในพื้นที่เกิดเหตุได้อย่างถูกต้อง รวดเร็ว	สำนักปลัด
รวม	๕ โครงการ			๕๒๖,๒๐๐	๕๒๖,๒๐๐	๕๒๖,๒๐๐	๕๒๖,๒๐๐	๕๒๖,๒๐๐			

ก. ยุทธศาสตร์จังหวัดที่ ๑. พัฒนานครปฐมให้เป็นเมืองอัจฉริยะ (Smart City) โดยมีด้านการขนส่ง (Transport), เมืองกลางแห่งสุขภาพ (Healthy City) รองรับสังคมผู้สูงอายุ (Aging) และบริบทโลก (Global Content) ๒. สร้างความแข็งแกร่งระดับพื้นที่ให้สามารถรองรับการขยายตัวทางเศรษฐกิจและกระจายความเจริญ สร้างความสุขให้กับประชาชนในทุกระดับ ๓. เพิ่มรายได้ ลดรายจ่าย ลดปัญหาครัวเรือนและสิ่งแวดล้อมสร้างความเป็นมิตรทางหลัก

ข. ยุทธศาสตร์การพัฒนาของ อปท. ในเขตจังหวัดที่ ๓ การพัฒนาด้านสังคม

๑. ยุทธศาสตร์การพัฒนา ด้านสังคม

๑.๓ แผนงานสาธารณสุข

ที่	โครงการ	วัตถุประสงค์	เป้าหมาย (ผลผลิตของโครงการ)	งบประมาณ					ตัวชี้วัด (KPI)	ผลลัพธ์ที่คาดว่าจะได้รับ	หน่วยงาน รับผิดชอบหลัก
				๒๕๖๖ (บาท)	๒๕๖๗ (บาท)	๒๕๖๘ (บาท)	๒๕๖๙ (บาท)	๒๕๗๐ (บาท)			
๑	ส่งเสริมและสนับสนุนกิจกรรมต่าง ๆ เกี่ยวกับงานสาธารณสุข	เพื่อสนับสนุนและส่งเสริมการจัดบริการสาธารณสุขเกี่ยวกับสร้างเสริมสุขภาพ	โครงการโรคอ้วน	๕๐,๐๐๐	๕๐,๐๐๐	๕๐,๐๐๐	๕๐,๐๐๐	๕๐,๐๐๐	จำนวนโครงการ	ประชาชนได้รับการส่งเสริมเกี่ยวกับบริการสาธารณสุข	กองสาธารณสุขฯ
๒	ส่งเสริมและสนับสนุนกิจกรรมต่าง ๆ เกี่ยวกับงานสาธารณสุข	เพื่อสนับสนุนและส่งเสริมการจัดบริการสาธารณสุขเกี่ยวกับสร้างเสริมสุขภาพ	โครงการพัฒนาศักยภาพ อสม.	๑๐๐,๐๐๐	๑๐๐,๐๐๐	๑๐๐,๐๐๐	๑๐๐,๐๐๐	๑๐๐,๐๐๐	จำนวนโครงการ	ประชาชนได้รับการส่งเสริมเกี่ยวกับบริการสาธารณสุข	กองสาธารณสุขฯ
๓	ส่งเสริมและสนับสนุนกิจกรรมต่าง ๆ เกี่ยวกับงานสาธารณสุข	เพื่อสนับสนุนและส่งเสริมการจัดบริการสาธารณสุขเกี่ยวกับสร้างเสริมสุขภาพ	โครงการรณรงค์ป้องกันและควบคุมพิษสุนัขบ้า เช่น อบรมให้ความรู้ การสำรวจข้อมูลจำนวนสัตว์และขึ้นทะเบียนสัตว์ จัดหาวัคซีนป้องกันและควบคุมโรคพิษสุนัขบ้า สำหรับประชากรสุนัขและแมวภายในตำบล	๑๐๐,๐๐๐	๑๐๐,๐๐๐	๑๐๐,๐๐๐	๑๐๐,๐๐๐	๑๐๐,๐๐๐	จำนวนโครงการ	ประชาชนได้รับการส่งเสริมเกี่ยวกับบริการสาธารณสุข	กองสาธารณสุขฯ
๔	ส่งเสริมและสนับสนุนกิจกรรมต่าง ๆ เกี่ยวกับงานสาธารณสุข	เพื่อสนับสนุนและส่งเสริมการจัดบริการสาธารณสุขเกี่ยวกับสร้างเสริมสุขภาพ	โครงการรณรงค์และป้องกันควบคุมโรคไข้เลือดออก	๒๐๐,๐๐๐	๒๐๐,๐๐๐	๒๐๐,๐๐๐	๒๐๐,๐๐๐	๒๐๐,๐๐๐	จำนวนโครงการ	ประชาชนในพื้นที่ปลอดภัยจากโรคไข้เลือดออกและแหล่งเพาะพันธุ์ยุงลายถูกทำลาย	กองสาธารณสุขฯ / สปสช.บางระกำ
๕	ส่งเสริมและสนับสนุนกิจกรรมต่าง ๆ เกี่ยวกับงานสาธารณสุข	เพื่อสนับสนุนและส่งเสริมการจัดบริการสาธารณสุขเกี่ยวกับสร้างเสริมสุขภาพ	โครงการรณรงค์ป้องกันโรคติดต่อและไม่ติดต่อ	๕๐,๐๐๐	๕๐,๐๐๐	๕๐,๐๐๐	๕๐,๐๐๐	๕๐,๐๐๐	จำนวนโครงการ	ประชาชนได้รับการส่งเสริมเกี่ยวกับบริการสาธารณสุข	กองสาธารณสุขฯ

ก. ยุทธศาสตร์จังหวัดที่ ๑ พัฒนานครปฐมให้เป็นเมืองอัจฉริยะ (Smart City) โดยมีด้านการขนส่ง (Transport), เมืองกลางแห่งสุขภาพ (Healthy City) รองรับการผู้สูงอายุ (Aging) และบริบทโลก (Global Content) ๒. สร้างความเข้มแข็งระบบพื้นที่ที่สามารถรองรับการขยายตัวทางเศรษฐกิจและกระจายความเจริญ สร้างความสุขให้กับประชาชนในทุกระดับ ๓. เพิ่มรายได้ ลดรายจ่าย ลดปัญหาครัวเรือนและสิ่งแวดล้อมและความเป็นแนวทางการหลัก

ข. ยุทธศาสตร์การพัฒนาของ อปท. ในเขตจังหวัดที่ ๓ การพัฒนาต้นลำตม

๑. ยุทธศาสตร์พัฒนาต้นลำตม

๑.๗ แผนงานอุตสาหกรรมและการโยธา

ที่	โครงการ	วัตถุประสงค์	เป้าหมาย (ผลผลิตของโครงการ)	งบประมาณ					ตัวชี้วัด (KPI)	ผลลัพธ์ที่คาดว่าจะได้รับ	หน่วยงาน ที่รับผิดชอบ
				๒๕๖๖ (บาท)	๒๕๖๗ (บาท)	๒๕๖๘ (บาท)	๒๕๖๙ (บาท)	๒๕๗๐ (บาท)			
๑	โครงการถมดินเกาะกลางบึง เพื่อก่อสร้างสวนสุขภาพ หมู่ที่ ๑	เพื่อส่งเสริมการออกกำลังกาย นันทนาการ สวนหย่อม และการสานสัมพันธ์ในตำบล	ถมดินเกาะกลางบึง เพื่อก่อสร้างสวนสุขภาพ	๕๐๐,๐๐๐	๕๐๐,๐๐๐	๕๐๐,๐๐๐	๕๐๐,๐๐๐	๕๐๐,๐๐๐	ประชาชนในตำบลและใกล้เคียงมีสุขภาพแข็งแรง และการสานสัมพันธ์เพิ่มขึ้น	สำนักปลัด	
๒	โครงการซ่อมแซมลานกีฬาเอนกประสงค์ หมู่ที่ ๑	เพื่อส่งเสริมการออกกำลังกาย	ประชาชนในตำบลบางกะปิและใกล้เคียง	๕๐๐,๐๐๐	๕๐๐,๐๐๐	๕๐๐,๐๐๐	๕๐๐,๐๐๐	๕๐๐,๐๐๐	ประชาชนในตำบลและใกล้เคียงมีสุขภาพแข็งแรง และการสานสัมพันธ์เพิ่มขึ้น	สำนักปลัด	
๓	โครงการก่อสร้างสะพานสำหรับคนเดินเท้าและจักรยานยนต์บนถนนประชิดถึงเกาะกลางบึง หมู่ที่ ๑	เพื่อส่งเสริมการออกกำลังกาย นันทนาการ สวนหย่อม และการสานสัมพันธ์ในตำบล	ก่อสร้างสะพานสำหรับคนเดินเท้าและจักรยานยนต์บนถนนประชิดถึงเกาะกลางบึง หมู่ที่ ๑	๑,๕๐๐,๐๐๐	๑,๕๐๐,๐๐๐	๑,๕๐๐,๐๐๐	๑,๕๐๐,๐๐๐	๑,๕๐๐,๐๐๐	ประชาชนในตำบลและใกล้เคียงมีสุขภาพแข็งแรง และการสานสัมพันธ์เพิ่มขึ้น	กองช่าง	
๔	โครงการก่อสร้างศูนย์กีฬาบริเวณบึง ใกล้เคียง หมู่ที่ ๑	เพื่อส่งเสริมให้เด็กและเยาวชนได้เล่นกีฬาและรู้จักความสามัคคี	ก่อสร้างศูนย์กีฬาบริเวณบึง ใกล้เคียงในวันพืชมงคล หมู่ที่ ๑	๗๐๐,๐๐๐	๗๐๐,๐๐๐	๗๐๐,๐๐๐	๗๐๐,๐๐๐	๗๐๐,๐๐๐	เด็กและเยาวชนในพื้นที่มีสุขภาพร่างกายที่แข็งแรงมากขึ้น	สำนักปลัด	
๕	โครงการก่อสร้างอาคารอเนกประสงค์ บริเวณลานอเนกประสงค์ บริเวณหลังบ้านนายบัว คงดี หมู่ที่ ๔	เพื่อส่งเสริมให้เด็กและเยาวชนได้เล่นกีฬาและรู้จักความสามัคคี	ก่อสร้างอาคารอเนกประสงค์ กว้าง ๑๘ เมตร ยาว ๑๘ เมตร	๒,๘๐๐,๐๐๐	๒,๘๐๐,๐๐๐	๒,๘๐๐,๐๐๐	๒,๘๐๐,๐๐๐	๒,๘๐๐,๐๐๐	เด็กและเยาวชนในพื้นที่มีสุขภาพร่างกายที่แข็งแรงมากขึ้น	สำนักปลัด	
๖	โครงการถมดินบริเวณหลังประปาทั่วถิ่น หมู่ที่ ๔	เพื่อส่งเสริมให้เด็กและเยาวชนได้เล่นกีฬาและรู้จักความสามัคคี	ถมดินทั่วถิ่น ๕ เมตร ระยะทาง ๕ เมตร	๑๐๐,๐๐๐	๑๐๐,๐๐๐	๑๐๐,๐๐๐	๑๐๐,๐๐๐	๑๐๐,๐๐๐	เด็กและเยาวชนในพื้นที่มีสุขภาพร่างกายที่แข็งแรงมากขึ้น	กองช่าง	
๗	โครงการก่อสร้างลานกีฬา คลบ. บริเวณหลังประปาข้างบ้านนายบัว คงดี (ต่อจากของเดิม) หมู่ที่ ๔	เพื่อส่งเสริมให้เด็กและเยาวชนได้เล่นกีฬาและรู้จักความสามัคคี	ขนาดกว้าง ๘.๐๐ เมตร	๓๕๐,๐๐๐	๓๕๐,๐๐๐	๓๕๐,๐๐๐	๓๕๐,๐๐๐	๓๕๐,๐๐๐	เด็กและเยาวชนในพื้นที่มีสุขภาพร่างกายที่แข็งแรงมากขึ้น	สำนักปลัด	
รวม	๗ โครงการ			๐	๑,๖๐๐,๐๐๐	๕,๕๐๐,๐๐๐	๕,๕๐๐,๐๐๐	๕,๕๐๐,๐๐๐			

ก. ยุทธศาสตร์จังหวัดที่ ๑. พัฒนานครปฐมให้เป็นเมืองอัจฉริยะ (Smart City) โดยเน้นด้านการขนส่ง (Transport), เมืองหลวงแห่งสุขภาพ (Healthy City) รองรับสังคมผู้สูงอายุ (Aging) และบริบทโลก (Global Content) ๒. สร้างความแข็งแกร่งระดับพื้นที่ที่สามารถรองรับการขยายตัวของเศรษฐกิจและกระจายความเจริญ สร้างความสุขให้กับประชาชนในทุกระดับ ๓. เพิ่มรายได้ ลดรายจ่าย ๔. เพิ่มขีดความสามารถและคุณภาพและสภาพแวดล้อมทางกายภาพ โดยนำศาสตร์พระราชทานมาเป็นแนวทางหลัก

ข. ยุทธศาสตร์การพัฒนาของ อบท. ในเขตจังหวัดที่ ๓ การพัฒนาด้านสังคม

๑. ยุทธศาสตร์พัฒนาด้านสังคม

๑.๘ แผนงานกลาง

ที่	โครงการ	วัตถุประสงค์	เป้าหมาย (ผลผลิตของโครงการ)	งบประมาณ					ตัวชี้วัด (KPI)	ผลสัมฤทธิ์คาดว่าจะได้รับ	หน่วยงานรับผิดชอบหลัก
				๒๕๖๖ (บาท)	๒๕๖๗ (บาท)	๒๕๖๘ (บาท)	๒๕๖๙ (บาท)	๒๕๗๐ (บาท)			
๑	อุดหนุนระบบหลักประกันสุขภาพของ อบต.	เพื่อสนับสนุนและส่งเสริมการจัดบริการสาธารณสุขเกี่ยวกับการส่งเสริมสุขภาพ	ส่งเสริมการจัดระบบหลักประกันสุขภาพของตำบลบงระกำ	๑๐๐,๐๐๐	๑๐๐,๐๐๐	๑๕๐,๐๐๐	๑๕๐,๐๐๐	๑๕๐,๐๐๐	สนับสนุนการจัดระบบหลักประกันสุขภาพประชาชน	ประชาชนได้รับการส่งเสริมเกี่ยวกับบริการสาธารณสุข	สสข.และ อบต.
๒	ส่งเสริมและสนับสนุนกิจกรรมชมรมตำบลบงระกำ	เพื่อส่งเสริมและสนับสนุนของทุนสวัสดิการชุมชนตำบลบงระกำ	ส่งเสริมและสนับสนุนกิจกรรมต่าง ๆ ของสวัสดิการชุมชนตำบลบงระกำ	๑๐๐,๐๐๐	๑๐๐,๐๐๐	๑๐๐,๐๐๐	๑๐๐,๐๐๐	๑๐๐,๐๐๐	จำนวนโครงการ	กองทุนสวัสดิการชุมชนตำบลบงระกำมีความเข้มแข็งมากขึ้น	สำนักงานจัด
๓	โครงการสละเคราะห์เยี่ยมผู้สูงอายุ	เพื่อจ่ายเบี้ยยังชีพแก่ผู้สูงอายุในเขตพื้นที่	จ่ายเงินเบี้ยยังชีพให้กับผู้สูงอายุที่มีสิทธิได้รับเบี้ยยังชีพ	๖,๕๐๐,๐๐๐	๖,๕๐๐,๐๐๐	๖,๕๐๐,๐๐๐	๖,๕๐๐,๐๐๐	๖,๕๐๐,๐๐๐	ผู้สูงอายุร้อยละ ๑๐๐ ได้รับเบี้ยยังชีพ	ผู้สูงอายุมีคุณภาพชีวิตที่ดีขึ้น	สำนักงานจัด
๔	สงเคราะห์เบี้ยยังชีพความพิการ	เพื่อจ่ายเป็นสวัสดิการสงเคราะห์ช่วยเหลือผู้พิการ	จ่ายเบี้ยยังชีพให้กับผู้พิการ	๙๕๐,๐๐๐	๙๕๐,๐๐๐	๙๕๐,๐๐๐	๙๕๐,๐๐๐	๙๕๐,๐๐๐	ผู้พิการในพื้นที่ร้อยละ ๑๐๐ ได้รับเบี้ยยังชีพ	ผู้พิการมีคุณภาพชีวิตที่ดีขึ้น	สำนักงานจัด
๕	สงเคราะห์เบี้ยยังชีพผู้ป่วยเอดส์	เพื่อจ่ายเบี้ยยังชีพแก่ผู้ป่วยเอดส์ในเขตพื้นที่	จ่ายเงินเบี้ยยังชีพให้กับผู้ป่วยเอดส์ที่มีสิทธิได้รับเบี้ยยังชีพ	๓๐,๐๐๐	๓๐,๐๐๐	๓๐,๐๐๐	๓๐,๐๐๐	๓๐,๐๐๐	ร้อยละ ๑๐๐ ของผู้ป่วยเอดส์ได้รับเบี้ยยังชีพ	ผู้ป่วยเอดส์มีคุณภาพชีวิตที่ดีขึ้น	สำนักงานจัด
๖	จัดตั้งศูนย์พักผู้ป่วยโควิด ๑๙ (เงินสำรองจ่าย)	เพื่อป้องกันและลดการแพร่ระบาดของโรคโควิด ๑๙ (เงินสำรองจ่าย)	ประชาชนในพื้นที่ตำบลบงระกำ	๓๐๐,๐๐๐	๓๐๐,๐๐๐	๓๐๐,๐๐๐	๓๐๐,๐๐๐	๓๐๐,๐๐๐	ศูนย์พักผู้ป่วย	ประชาชนในพื้นที่สถานที่พักกันตัว	กองสาธารณสุขฯ
๗	โครงการป้องกันและแก้ไขปัญหาการเกิดโรคระบาดหรือภัยพิบัติฉุกเฉินพื้นที่ (เงินสำรองจ่าย)	เพื่อป้องกันและแก้ไขปัญหาการเกิดโรคระบาดหรือภัยพิบัติฉุกเฉินในพื้นที่	ประชาชนในพื้นที่ตำบลบงระกำ	๑๐๐,๐๐๐	๑๐๐,๐๐๐	๑๐๐,๐๐๐	๑๐๐,๐๐๐	๑๐๐,๐๐๐	จำนวนโครงการ	ประชาชนในพื้นที่ปลอดภัยจากโรคระบาด	กองสาธารณสุขฯ/ สสข.บงระกำ
รวม	๗ โครงการ			๘,๕๐๐,๐๐๐	๘,๕๐๐,๐๐๐	๘,๕๐๐,๐๐๐	๘,๕๐๐,๐๐๐	๘,๕๐๐,๐๐๐	๗,๘๓๐,๐๐๐	๗,๘๓๐,๐๐๐	

ก. ยุทธศาสตร์จังหวัดที่ ๑. พัฒนานครปฐมให้เป็นเมืองอัจฉริยะ (Smart City) โดยมีด้านการขนส่ง (Transport), เมืองกลางแห่งสุขภาพ (Healthy City) รองรับสังคมผู้สูงอายุ (Aging) และบริบทโลก (Global Content) ๒. สร้างความแข็งแกร่งระดับพื้นที่ให้สามารถรองรับการขยายตัวทางเศรษฐกิจและยกระดับเศรษฐกิจ สร้างความสุขให้กับประชาชนในทุกระดับ ๓. เพิ่มรายได้ ลดรายจ่าย ลดปัญหาครัวเรือนและสิ่งแวดล้อมสร้างความปลอดภัยและความเป็นแนวทางการหลัก

ข. ยุทธศาสตร์การพัฒนาของ อปท. ในเขตจังหวัดที่ ๔. การพัฒนาด้านเศรษฐกิจ

๒. ยุทธศาสตร์การพัฒนา ด้านเศรษฐกิจ

๒.๑ แผนงานสร้างเสริมเข้มแข็งชุมชน

ที่	โครงการ	วัตถุประสงค์	เป้าหมาย (ผลผลิตของโครงการ)	งบประมาณ					ตัวชี้วัด (KPI)	ผลลัพธ์ที่คาดว่าจะได้รับ	หน่วยงาน ที่รับผิดชอบ
				๒๕๖๖ (บาท)	๒๕๖๗ (บาท)	๒๕๖๘ (บาท)	๒๕๖๙ (บาท)	๒๕๗๐ (บาท)			
๑	โครงการอบรมและส่งเสริมกิจกรรมกลุ่มสตรี กลุ่มแม่บ้าน	เพื่อให้ประชาชนมีรายได้เพิ่มขึ้นและมีอาชีพ	ฝึกอบรมส่งเสริมด้านอาชีพที่ประชาชนสนใจ	๖๐,๐๐๐	๖๐,๐๐๐	๖๐,๐๐๐	๖๐,๐๐๐	๖๐,๐๐๐	ประชาชนร้อยละ ๕๐ ที่ร่วมกิจกรรมมีรายได้	ประชาชนมีรายได้ มีอาชีพเสริมเพิ่มขึ้น	สำนักปลัด
๒	โครงการตั้งศูนย์ฝึกอาชีพตำบลบางระกำ	เพื่อส่งเสริมและสนับสนุน เกี่ยวกับอาชีพที่อาชีพให้กับประชาชน กลุ่มองค์กรต่าง ๆ ในพื้นที่ตำบล บางระกำ	โครงการตั้งศูนย์ฝึกอาชีพตำบลบางระกำ	-	-	๓๐๐,๐๐๐	-	-	จำนวนโครงการ	ประชาชน กลุ่มองค์กรต่าง ๆ ในตำบลมีศักยภาพมากขึ้น	สำนักปลัด
รวม	๒ โครงการ			๖๐,๐๐๐	๖๐,๐๐๐	๓๖๐,๐๐๐	๖๐,๐๐๐	๖๐,๐๐๐			

- ก. ยุทธศาสตร์จังหวัดที่ ๓ การพัฒนาคุณภาพชีวิตของประชาชนการเสริมสร้างความเป็นคนดีและสิ่งดีคุณภาพอย่างยั่งยืน
- ข. ยุทธศาสตร์การพัฒนาของ อบท. ในเขตจังหวัดที่ ๖ การพัฒนาด้านการบริการสาธารณะ
๓. ยุทธศาสตร์การพัฒนาตำบลบริการสาธารณะ

๓.๑ แผนงานและชุมชน

ที่	โครงการ	วัตถุประสงค์	เป้าหมาย (ผลผลิตของโครงการ)	งบประมาณและที่ผ่านมา				ตัวชี้วัด (KPI)	ผลลัพธ์ที่คาดว่าจะได้รับ
				๒๕๖๑ (บาท)	๒๕๖๒ (บาท)	๒๕๖๓ (บาท)	๒๕๖๔ (บาท)		
๑	โครงการติดตั้งไฟฟ้าสาธารณะสายเคเบิลใยแก้ว ๑ หมู่ที่ ๑ พัง ๑ ฟัง	พัฒนาระบบการระบายน้ำภายในตำบลระงะก่า	กว้าง ๔.๐๐ เมตร ระยะทาง ๗๐๘ เมตร			๔๐๐,๐๐๐		ระยะเวลาติดตั้งไฟฟ้าสาธารณะ	การระบายน้ำมีความสะดวกมากขึ้น
๒	โครงการวางท่อระบายน้ำ ตั้งแต่บ้านนายอภ กสิกรรม ถึงวัดบ่อตะกั่ว ทั้ง ๒ ฟัง	พัฒนาเส้นทางสัญจรไปมาและการขนส่งผลผลิตทางการเกษตรเป็นไปด้วยความสะดวก รวดเร็ว	ระยะทาง ๒,๖๔๔ เมตร	๘๐๐,๐๐๐				ระยะเวลาของถนนที่ก่อสร้าง	การสัญจรไปมาและการขนส่งทางการเกษตรสะดวก รวดเร็ว
๓	โครงการก่อสร้างห้องล้างประปา ขนาด ๔๕ ลบ.ม. บริเวณซอย ๑๔	พัฒนาเส้นทางสัญจรไปมาและการขนส่งผลผลิตทางการเกษตรเป็นไปด้วยความสะดวก รวดเร็ว	ระยะทาง ๒,๐๐๐,๐๐๐					ระยะเวลาของถนนที่ก่อสร้าง	การสัญจรไปมาและการขนส่งทางการเกษตรสะดวก รวดเร็ว
๔	โครงการติดตั้งถังกรองจระบีด ภายในหมู่ที่ ๑	พัฒนาเส้นทางสัญจรไปมาและการขนส่งผลผลิตทางการเกษตรเป็นไปด้วยความสะดวก รวดเร็ว	กว้าง ๔.๐๐ เมตร ระยะทาง ๑,๗๐๐ เมตร	ยุทศาสตร์ ๑.๘				ระยะเวลาของถนนที่ก่อสร้าง	การสัญจรไปมาและการขนส่งทางการเกษตรสะดวก รวดเร็ว
๕	โครงการก่อสร้างถนน คลส. สายบ้านนายสมใจ ถึงสนามแยกราชของขอยิ่ง	พัฒนาเส้นทางสัญจรไปมาและการขนส่งผลผลิตทางการเกษตรเป็นไปด้วยความสะดวก รวดเร็ว	กว้าง ๔.๐๐ เมตร ระยะทาง ๗๐๘ เมตร	๑,๗๐๐,๐๐๐				ระยะเวลาของถนนที่ก่อสร้าง	การสัญจรไปมาและการขนส่งทางการเกษตรสะดวก รวดเร็ว
๖	โครงการติดตั้ง/ปรับปรุงเสียดามสาย (หอกกระจายข้าว) หมู่ที่ ๑	พัฒนาเส้นทางสัญจรไปมาและการขนส่งผลผลิตทางการเกษตรเป็นไปด้วยความสะดวก รวดเร็ว	ระยะทาง ๑,๐๐๐ เมตร					ระยะเวลาของถนนที่ก่อสร้าง	การสัญจรไปมาและการขนส่งทางการเกษตรสะดวก รวดเร็ว
๗	โครงการซ่อมแซมถนนสายราษฎร์	พัฒนาเส้นทางสัญจรไปมาและการขนส่งผลผลิตทางการเกษตรเป็นไปด้วยความสะดวก รวดเร็ว	กว้าง ๓.๐๐ เมตร ระยะทาง ๕๐๐ เมตร	๑๐๐,๐๐๐				ระยะเวลาของถนนที่ก่อสร้าง	การสัญจรไปมาและการขนส่งทางการเกษตรสะดวก รวดเร็ว
๘	โครงการซ่อมแซมให้ถนนสายใหม่หัว	พัฒนาเส้นทางสัญจรไปมาและการขนส่งผลผลิตทางการเกษตรเป็นไปด้วยความสะดวก รวดเร็ว	ซ่อมแซมให้ถนนสายใหม่หัว					จำนวนโครงการ	การสัญจรไปมาและการขนส่งทางการเกษตรสะดวก รวดเร็ว
๙	โครงการซ่อมแซมให้ถนนสายเคเบิลใยแก้ว ๒ ฟัง	พัฒนาระบบการระบายน้ำภายในตำบลระงะก่า	ซ่อมแซมให้ถนนสายเคเบิลใยแก้ว ๒ ฟัง			๑๐๐,๐๐๐		จำนวนโครงการ	การระบายน้ำมีความสะดวกมากขึ้น
๑๐	โครงการซ่อมแซมให้ถนนสายหลังวัด ตั้งแต่บ้านบ้านเอี่ยม ถึงมูลนิธิ	พัฒนาเส้นทางสัญจรไปมาและการขนส่งผลผลิตทางการเกษตรเป็นไปด้วยความสะดวก รวดเร็ว	ซ่อมแซมให้ถนนสายหลังวัด ตั้งแต่บ้านบ้านเอี่ยม ถึงมูลนิธิ			๑๐๐,๐๐๐		ระยะเวลาของถนนที่ก่อสร้าง	การสัญจรไปมาและการขนส่งทางการเกษตรสะดวก รวดเร็ว

๓. ยุทธศาสตร์การพัฒนาบ้านบริการสาธารณะ

๓.๑ แผนงานและชุมชน

ที่	โครงการ	วัตถุประสงค์	เป้าหมาย (ผลผลิตของโครงการ)	งบประมาณและที่ผ่านมา				ตัวชี้วัด (KPI)	ผลลัพธ์ที่คาดว่าจะได้รับ
				๒๕๖๑ (บาท)	๒๕๖๒ (บาท)	๒๕๖๓ (บาท)	๒๕๖๔ (บาท)		
๑๑	โครงการซ่อมแซมให้ถัดถนนสายลำราง หมู่ที่ ๑ ตั้งแต่บ้านหลัง ๑ ถึงบ้านนายทวี พึ่งขจร	พัฒนาเส้นทางสัญจรไปมาและการขนส่งผลผลิตทางการเกษตรเป็นไปด้วยความสะดวก รวดเร็ว	ซ่อมแซมให้ถัดถนนสายลำราง หมู่ที่ ๑ ตั้งแต่บ้านหลัง ๑ ถึงบ้านนายทวี พึ่งขจร	๑๐๐,๐๐๐				ระยะทางของถนนที่ก่อสร้าง	การสัญจรไปมาและการขนส่งผลผลิตทางการเกษตรสะดวก รวดเร็ว
๑๒	โครงการกำจัดผักตบชวาบริเวณวัดบ่อตะกั่วทั้ง ๒ ฝั่ง	พัฒนาระบบการระบายน้ำภายในตำบลบางระกำ	โครงการซ่อมแซมให้ถัดถนนสายลำรางบ่อตะกั่ว	๓,๕๐๐,๐๐๐		๓,๕๐๐,๐๐๐		จำนวนโครงการ	การระบายน้ำมีความสะดวกมากขึ้น
๑๓	โครงการก่อสร้างห้องถังประปา ขนาด ๔๕ ลบ.ม. พร้อมเจาะบ่อบาดล บริเวณคพต.บางระกำ	พัฒนาเส้นทางสัญจรไปมาและการขนส่งผลผลิตทางการเกษตรเป็นไปด้วยความสะดวก รวดเร็ว		๒,๐๐๐,๐๐๐	๒,๐๐๐,๐๐๐			ระยะทางของถนนที่ก่อสร้าง	การสัญจรไปมาและการขนส่งผลผลิตทางการเกษตรสะดวก รวดเร็ว
๑๔	โครงการซ่อมแซมให้ถัดถนนสายลำรางบ่อ	พัฒนาเส้นทางสัญจรไปมาและการขนส่งผลผลิตทางการเกษตรเป็นไปด้วยความสะดวก รวดเร็ว	โครงการซ่อมแซมให้ถัดถนนสายลำรางบ่อ	๑๐๐,๐๐๐				ระยะทางของถนนที่ก่อสร้าง	การสัญจรไปมาและการขนส่งผลผลิตทางการเกษตรสะดวก รวดเร็ว
๑๕	โครงการวางท่อลอดเหลี่ยมสามแยกใต้หัวขี้	พัฒนาเส้นทางสัญจรไปมาและการขนส่งผลผลิตทางการเกษตรเป็นไปด้วยความสะดวก รวดเร็ว	วางท่อลอดเหลี่ยมสามแยกใต้หัวขี้			๑๐๐,๐๐๐			การสัญจรไปมาและการขนส่งผลผลิตทางการเกษตรสะดวก รวดเร็ว
๑๖	โครงการวางท่อลอดเหลี่ยมสายลำรางบ่อ บ้านนายฮั่ว	พัฒนาเส้นทางสัญจรไปมาและการขนส่งผลผลิตทางการเกษตรเป็นไปด้วยความสะดวก รวดเร็ว	โครงการวางท่อลอดเหลี่ยมสายลำรางบ่อ บ้านนายฮั่ว			๕๐๐,๐๐๐			การสัญจรไปมาและการขนส่งผลผลิตทางการเกษตรสะดวก รวดเร็ว
๑๗	โครงการวางท่อลอดเหลี่ยมสายลำรางบ่อ บ้านนายบรรจง พรหมมี	พัฒนาเส้นทางสัญจรไปมาและการขนส่งผลผลิตทางการเกษตรเป็นไปด้วยความสะดวก รวดเร็ว	โครงการวางท่อลอดเหลี่ยมสายลำรางบ่อ บ้านนายบรรจง พรหมมี			๕๐๐,๐๐๐			การสัญจรไปมาและการขนส่งผลผลิตทางการเกษตรสะดวก รวดเร็ว
๑๘	โครงการก่อสร้างเชื่อมกันดินตั้งแต่บ้านนายบัว - บ้านนายสุชาติ หลายเจริญ	พัฒนาเส้นทางสัญจรไปมาและการขนส่งผลผลิตทางการเกษตรเป็นไปด้วยความสะดวก รวดเร็ว	ระยะทาง ๖๐๐ เมตร			๑,๕๐๐,๐๐๐			การสัญจรไปมาและการขนส่งผลผลิตทางการเกษตรสะดวก รวดเร็ว
๑๙	โครงการก่อสร้างเชื่อมกันดินตั้งแต่บ้านผู้ใหญ่สมจิตร - บ้านนายม่วง เจ็ดชูชีพ	พัฒนาเส้นทางสัญจรไปมาและการขนส่งผลผลิตทางการเกษตรเป็นไปด้วยความสะดวก รวดเร็ว	ระยะทาง ๖๐๐ เมตร			๑,๕๐๐,๐๐๐			การสัญจรไปมาและการขนส่งผลผลิตทางการเกษตรสะดวก รวดเร็ว
๒๐	โครงการกำจัดวัชพืช ภายในหมู่ที่ ๒	พัฒนาเส้นทางสัญจรไปมาและการขนส่งผลผลิตทางการเกษตรเป็นไปด้วยความสะดวก รวดเร็ว				๑๐๐,๐๐๐	๑๐๐,๐๐๐	จำนวนโครงการ	การสัญจรไปมาและการขนส่งผลผลิตทางการเกษตรสะดวก รวดเร็ว
๒๑	โครงการซ่อมแซมถนนสายบางราโชบายใน ตั้งแต่บ้านนายฮั่ว ถึงบ้านนายสุชาติ	พัฒนาเส้นทางสัญจรไปมาและการขนส่งผลผลิตทางการเกษตรเป็นไปด้วยความสะดวก รวดเร็ว						ระยะทางของถนนที่ก่อสร้าง	การสัญจรไปมาและการขนส่งผลผลิตทางการเกษตรสะดวก รวดเร็ว

๓. ยุทธศาสตร์การพัฒนาด้านการบริการสาธารณะ
๓.๑ แผนงานคหะและชุมชน

ที่	โครงการ	วัตถุประสงค์	เป้าหมาย (ผลผลิตของโครงการ)	งบประมาณและที่ผ่านมา				ตัวชี้วัด (KPI)	ผลลัพธ์ที่คาดว่าจะได้รับ
				๒๕๖๑ (บาท)	๒๕๖๒ (บาท)	๒๕๖๓ (บาท)	๒๕๖๔ (บาท)		
๒๒	โครงการก่อสร้างเขื่อนกั้นดินสายรายเต้าดำ	พัฒนาระบบการระบายน้ำภายในตำบลระงำ	ระยะทาง ๘๒๘ เมตร				๑,๗๐๐,๐๐๐	การระบายน้ำมีความสะดวกมากขึ้น	
๒๓	โครงการวางท่อระบายน้ำ (ท่อลอดเหลี่ยม) ปากรางบัว - ซอยมุ้ง	พัฒนาเส้นทางสัญจรไปมาและการขนส่งผลผลิตทางการเกษตรเป็นไปด้วยความสะดวก รวดเร็ว	วางท่อระบายน้ำ (ท่อลอดเหลี่ยม) ปากรางบัว - ซอยมุ้ง		๘๐๐,๐๐๐			การสัญจรไปมาและการขนส่งทางการเกษตรสะดวก รวดเร็ว	
๒๔	โครงการวางท่อระบายน้ำ (ท่อลอดเหลี่ยม) ปากรางทอง	พัฒนาเส้นทางสัญจรไปมาและการขนส่งผลผลิตทางการเกษตรเป็นไปด้วยความสะดวก รวดเร็ว	วางท่อระบายน้ำ (ท่อลอดเหลี่ยม) ปากรางทอง				๘๐๐,๐๐๐	การสัญจรไปมาและการขนส่งทางการเกษตรสะดวก รวดเร็ว	

ก. ยุทธศาสตร์จังหวัดที่ ๑. พัฒนานครปฐมให้เป็นเมืองอัจฉริยะ (Smart City) โดยมีด้านการขนส่ง (Transport), เมืองกลางแห่งสุขภาพและอาหารที่เกี่ยวข้อง (Food Metropolis) และเมืองผู้สูงอายุ (Aging) และบริบทโลก (Global Content) ๒. สร้างความแข็งแกร่งระดับพื้นที่ให้สามารถรองรับการขยายตัวของเศรษฐกิจและกระจายความเจริญ สร้างความสุขให้กับประชาชนในทุกๆระดับ ๓. เพิ่มรายได้ ลดรายจ่าย ลดปัญหาครัวเรือนและสิ่งแวดล้อมและสร้างความเสมอภาคและความเป็นแนวทางการหลัก

ข. ยุทธศาสตร์การพัฒนาของ อปท. ในเขตจังหวัดที่ ๖ การพัฒนาด้านการบริการสาธารณะ

๓. ยุทธศาสตร์การพัฒนาด้านการบริการสาธารณะ

๓.๑ แผนงานเฉพาะและชุมชน

ที่	โครงการ	วัตถุประสงค์	เป้าหมาย (ผลผลิตของโครงการ)	งบประมาณ					ตัวชี้วัด (KPI)	ผลลัพธ์ที่คาดว่าจะได้รับ	หน่วยงาน รับผิดชอบหลัก
				๒๕๖๖ (บาท)	๒๕๖๗ (บาท)	๒๕๖๘ (บาท)	๒๕๖๙ (บาท)	๒๕๗๐ (บาท)			
๑	โครงการย้ายเสาไฟฟ้าสายเสียบึง หมู่ที่ ๑	เพื่อให้ประชาชนได้รับความสะดวกในการสัญจรไปมา	ประชาชนในพื้นที่ตำบลบึงระก้า	๓๐๐,๐๐๐	๓๐๐,๐๐๐	๓๐๐,๐๐๐	๓๐๐,๐๐๐	๓๐๐,๐๐๐	ประชาชนมีไฟฟ้าใช้ ๑๐๐%	กองช่าง/กทท. นครชัยศรี	
๒	ขยายเขตไฟฟ้าสาธารณะ ตั้งแต่บ้านนายทวี ทุ่งขจร ถึงบ้านนายช่อมืดใน เรื่องรวมวงษ์ หมู่ที่ ๑	เพื่อให้ประชาชนได้รับความสะดวกในการสัญจรไปมา	ประชาชนในพื้นที่ตำบลบึงระก้า	๒๐๐,๐๐๐	๒๐๐,๐๐๐	๒๐๐,๐๐๐	๒๐๐,๐๐๐	๒๐๐,๐๐๐	ประชาชนมีไฟฟ้าใช้ ๑๐๐%	กองช่าง/กทท. นครชัยศรี	
๓	โครงการขยายเขตไฟฟ้าแรงต่ำบริเวณบ้านนายชิง ส้มอม ถึงบ่อกุ้งนายสมใจ บึงรุ่งเรือง หมู่ที่ ๑	เพื่อให้ประชาชนได้รับความสะดวกในการสัญจรไปมา	ระยะทาง ๖๐๐ เมตร	๒๕๐,๐๐๐	๒๕๐,๐๐๐	๒๕๐,๐๐๐	๒๕๐,๐๐๐	๒๕๐,๐๐๐	ประชาชนมีไฟฟ้าใช้ ๑๐๐%	กองช่าง/กทท. นครชัยศรี	
๔	โครงการขยายเขตไฟฟ้าชื่อยอร์มหมู่ หมู่ที่ ๒	เพื่อให้ประชาชนได้รับความสะดวกในการสัญจรไปมา	ระยะทาง ๓๐๐ เมตร	๑๕๐,๐๐๐	๑๕๐,๐๐๐	๑๕๐,๐๐๐	๑๕๐,๐๐๐	๑๕๐,๐๐๐	ประชาชนมีไฟฟ้าใช้ ๑๐๐%	กองช่าง/กทท. นครชัยศรี	
๕	โครงการขยายเขตไฟฟ้า ๓ เฟส สายลำท่าท่อย - ชื่อยมั่ง บริเวณบ้านนายปัญญา ทับทิมทอง ถึงศาลชื่อยมั่ง หมู่ที่ ๒	เพื่อให้ประชาชนได้รับความสะดวกในการสัญจรไปมา	ประชาชนในพื้นที่ตำบลบึงระก้า	๓๐๐,๐๐๐	๓๐๐,๐๐๐	๓๐๐,๐๐๐	๓๐๐,๐๐๐	๓๐๐,๐๐๐	ประชาชนมีไฟฟ้าใช้ ๑๐๐%	กองช่าง/กทท. นครชัยศรี	
๖	โครงการขยายเขตไฟฟ้าสาธารณะสายกลางจากหอ ตั้งแต่นายสุภาพ บริจาคสุข ถึงงานบางสาวพิบูล ม่วงโพธิ์ หมู่ที่ ๒	เพื่อให้ประชาชนได้รับความสะดวกในการสัญจรไปมา	ประชาชนในพื้นที่ตำบลบึงระก้า	๒๐๐,๐๐๐	๒๐๐,๐๐๐	๒๐๐,๐๐๐	๒๐๐,๐๐๐	๒๐๐,๐๐๐	ประชาชนมีไฟฟ้าใช้ ๑๐๐%	กองช่าง/กทท. นครชัยศรี	
๗	โครงการขยายเขตไฟฟ้าพร้อมติดตั้งไฟฟ้าสาธารณะ สายรางทองชื่อยมั่ง หมู่ที่ ๒ ตั้งแต่บ้านนางกุหลาบ แสงเสถียร ถึงบ้านนายชานาย เอกลักษณ์ หมู่ที่ ๑	เพื่อให้ประชาชนได้รับความสะดวกในการสัญจรไปมา	ประชาชนในพื้นที่ตำบลบึงระก้า	๓๐๐,๐๐๐	๓๐๐,๐๐๐	๓๐๐,๐๐๐	๓๐๐,๐๐๐	๓๐๐,๐๐๐	ประชาชนมีไฟฟ้าใช้ ๑๐๐%	กองช่าง/กทท. นครชัยศรี	

๓. ยุทธศาสตร์การพัฒนาตำบลบริการสาธารณะ
๓.๑ แผนงานชุมชนและชุมชน

ที่	โครงการ	วัตถุประสงค์	เป้าหมาย (ผลผลิตของโครงการ)	งบประมาณ					ตัวชี้วัด (KPI)	ผลลัพธ์ที่คาดว่าจะได้รับ	หน่วยงาน รับผิดชอบหลัก
				๒๕๖๖ (บาท)	๒๕๖๗ (บาท)	๒๕๖๘ (บาท)	๒๕๖๙ (บาท)	๒๕๗๐ (บาท)			
๘	ขยายเขตไฟฟ้า ขนาด ๓ เฟส สายแรงสูง หมู่ที่ ๓	เพื่อให้ประชาชนได้รับความสะดวกในการสัญจรไปมา	ประชาชนในพื้นที่ตำบลบางระกำ	๑๕๐,๐๐๐	๑๕๐,๐๐๐	๑๕๐,๐๐๐	๑๕๐,๐๐๐	๑๕๐,๐๐๐	ประชาชนมีไฟฟ้าใช้ ๑๐๐%	กองช่าง/กทท. นครชัยศรี	
๙	โครงการขยายเขตไฟฟ้าแรงสูง ๓ เฟส พร้อมให้สาธารณะสาบวงระกัน้อย หมู่ที่ ๓	เพื่อให้ประชาชนได้รับความสะดวกในการสัญจรไปมา	ประชาชนในพื้นที่ตำบลบางระกำ		๓๐๐,๐๐๐	๓๐๐,๐๐๐	๓๐๐,๐๐๐	๓๐๐,๐๐๐	ประชาชนมีไฟฟ้าใช้ ๑๐๐%	กองช่าง/กทท. นครชัยศรี	
๑๐	โครงการขยายเขตไฟฟ้าริมบึง ทั้ง ๒ สิ่ง หมู่ที่ ๔	เพื่อให้ประชาชนได้รับความสะดวกในการสัญจรไปมา	ระยะทาง ๔.๖๐๐ เมตร	๕๐๐,๐๐๐	๕๐๐,๐๐๐	๕๐๐,๐๐๐	๕๐๐,๐๐๐	๕๐๐,๐๐๐	ประชาชนมีไฟฟ้าใช้ ๑๐๐%	กองช่าง/กทท. นครชัยศรี	
๑๑	โครงการขยายเขตไฟฟ้าพร้อมติดตั้งไฟฟ้าสาธารณะ หมู่ที่ ๔ (ตั้งแต่บ้านนายพยอม หลิมสัมพันธ์ ถึงบ้านนายพวงกรณ์ อธิศรนาเกียรติ)	เพื่อให้ประชาชนได้รับความสะดวกในการสัญจรไปมา	ประชาชนในพื้นที่ตำบลบางระกำ	๕๕๐,๐๐๐	๕๕๐,๐๐๐	๕๕๐,๐๐๐	๕๕๐,๐๐๐	๕๕๐,๐๐๐	ประชาชนมีไฟฟ้าใช้ ๑๐๐%	กองช่าง/กทท. นครชัยศรี	
๑๒	โครงการขยายเขตไฟฟ้าพร้อมติดตั้งไฟฟ้าสาธารณะ ทั้ง ๒ สิ่ง หมู่ที่ ๔	เพื่อให้ประชาชนได้รับความสะดวกในการสัญจรไปมา	ประชาชนในพื้นที่ตำบลบางระกำ	๒๐๐,๐๐๐	๒๐๐,๐๐๐	๒๐๐,๐๐๐	๒๐๐,๐๐๐	๒๐๐,๐๐๐	ประชาชนมีไฟฟ้าใช้ ๑๐๐%	กองช่าง/กทท. นครชัยศรี	
๑๓	โครงการติดตั้งไฟฟ้าส่องสว่าง โยธาหลายไต่ตำบลบางระกำ	เพื่อให้ประชาชนได้รับความสะดวกในการสัญจรไปมา	ประชาชนในพื้นที่ตำบลบางระกำ	๒,๐๐๐,๐๐๐	๒,๐๐๐,๐๐๐	๒,๐๐๐,๐๐๐	๒,๐๐๐,๐๐๐	๒,๐๐๐,๐๐๐	ประชาชนมีไฟฟ้าใช้ ๑๐๐%	กองช่าง/กทท. นครชัยศรี	
๑๔	โครงการขุดร่องน้ำบริเวณบ้านนาอินท ปานบุรีดา หมู่ที่ ๒ ตั้งแต่บ้านนายพยอมอยู่ อ่าไต่ ถึงบ้านนายสนิท หอมช่วงทรัพย์	เพื่อให้ประชาชนได้รับความสะดวกในการสัญจรไปมา	ระยะทาง ๓๐๐ เมตร		๗๐,๐๐๐	๗๐,๐๐๐	๗๐,๐๐๐	๗๐,๐๐๐	พื้นที่มีการระบายน้ำท่วมซ้ำมีทั้งระบบระบายน้ำ	กองช่าง	
รวม	๑๔ โครงการ			๓,๑๕๐,๐๐๐	๕,๐๗๐,๐๐๐	๕,๒๗๐,๐๐๐	๕,๒๗๐,๐๐๐	๕,๒๗๐,๐๐๐			

ก. ยุทธศาสตร์จังหวัดที่ ๑. พัฒนานครปฐมให้เป็นเมืองอัจฉริยะ (Smart City) โดยมีด้านการขนส่ง (Transport), เมืองกลางแห่งสุขภาพ (Healthy City) และเมืองแห่งสุขภาพ (Aging) และบริบทโลก (Global Content) ๒. สร้างความแข็งแกร่งระดับพื้นที่ที่สามารถรองรับการขยายตัวของเศรษฐกิจและกระจายความเจริญ สร้างความสุขให้กับประชาชนในทุกะระดับ ๓. เจ็บรายได้ ลดรายจ่าย ลดปัญหาครัวเรือนและสิ่งแวดล้อมและสุขภาพเป็นแนวทางการหลัก

ข. ยุทธศาสตร์การพัฒนาของ อบท. ในเขตจังหวัดที่ ๖ การพัฒนาด้านการบริการสาธารณะ

๓. ยุทธศาสตร์การพัฒนาด้านบริการสาธารณะ

๓.๒ แผนงานสุขภาพกรรมและกาไรโอเอ

ที่	โครงการ	วัตถุประสงค์	เป้าหมาย (ผลผลิตของโครงการ)	งบประมาณ					ตัวชี้วัด (KPI)	ผลลัพธ์ที่คาดว่าจะได้รับ	หน่วยงาน รับผิดชอบหลัก
				๒๕๖๖ (บาท)	๒๕๖๗ (บาท)	๒๕๖๘ (บาท)	๒๕๖๙ (บาท)	๒๕๗๐ (บาท)			
๑	โครงการติดตั้งไฟสาธารณะสายเคเบิลบึง หมู่ที่ ๑ ทั้ง ๒ ฝั่ง	เพื่อให้ประชาชนได้รับความสะดวกในการสัญจรไปมา	ประชาชนในพื้นที่ตำบลบึงมะกา	๒๐๐,๐๐๐	๒๐๐,๐๐๐	๒๐๐,๐๐๐	๒๐๐,๐๐๐	๒๐๐,๐๐๐	ประชาชนมีไฟฟ้าใช้ ๑๐๐%	กองช่าง	
๒	โครงการติดตั้งไฟสาธารณะส่องสว่าง บริเวณถนนใต้หัวเข้ หมู่ที่ ๑	เพื่อให้ประชาชนได้รับความสะดวกในการสัญจรไปมา	ประชาชนในพื้นที่ตำบลบึงมะกา	๒๐๐,๐๐๐	๒๐๐,๐๐๐	๒๐๐,๐๐๐	๒๐๐,๐๐๐	๒๐๐,๐๐๐	ประชาชนมีไฟฟ้าใช้ ๑๐๐%	กองช่าง	
๓	โครงการซ่อมแซมโหล่นสายใต้หัวเข้ หมู่ที่ ๑	พัฒนาเส้นทางสัญจรไปมาและการขนส่ง ผลผลิตทางการเกษตรเป็นไปด้วยความสะดวก รวดเร็ว	ซ่อมแซมโหล่นสายใต้หัวเข้	๒๐๐,๐๐๐	๒๐๐,๐๐๐	๒๐๐,๐๐๐	๒๐๐,๐๐๐	๒๐๐,๐๐๐	การสัญจรไปมาและการขนส่งทางการเกษตร สะดวก รวดเร็ว	กองช่าง	
๔	โครงการซ่อมแซมโหล่นสายเคเบิลบึง ๒ ฝั่ง หมู่ที่ ๑	พัฒนาเส้นทางสัญจรไปมาและการขนส่ง ผลผลิตทางการเกษตรเป็นไปด้วยความสะดวก รวดเร็ว	ซ่อมแซมโหล่นสายเคเบิลบึง ๒ ฝั่ง	๒๐๐,๐๐๐	๒๐๐,๐๐๐	๒๐๐,๐๐๐	๒๐๐,๐๐๐	๒๐๐,๐๐๐	การสัญจรไปมาและการขนส่งทางการเกษตร สะดวก รวดเร็ว	กองช่าง	
๕	โครงการซ่อมแซมโหล่นสายเคเบิลบึง หมู่ที่ ๑ ตั้งแต่บ้านป่าเอี่ยม ถึงมูลนิธิ	พัฒนาเส้นทางสัญจรไปมาและการขนส่ง ผลผลิตทางการเกษตรเป็นไปด้วยความสะดวก รวดเร็ว	ซ่อมแซมโหล่นสายเคเบิลบึง ตั้งแต่บ้านป่าเอี่ยม ถึงมูลนิธิ	๑๕๐,๐๐๐	๑๕๐,๐๐๐	๑๕๐,๐๐๐	๑๕๐,๐๐๐	๑๕๐,๐๐๐	การสัญจรไปมาและการขนส่งทางการเกษตร สะดวก รวดเร็ว	กองช่าง	
๖	โครงการซ่อมแซมโหล่นสายเคเบิลบึง หมู่ที่ ๑ ตั้งแต่บ้านนายหล่อ อันตะจิตดาภิรมย์ ถึง บ้านนายทวี พึ่งขจร	พัฒนาเส้นทางสัญจรไปมาและการขนส่ง ผลผลิตทางการเกษตรเป็นไปด้วยความสะดวก รวดเร็ว	ซ่อมแซมโหล่นสายเคเบิลบึง หมู่ที่ ๑ ตั้งแต่บ้านนายหล่อ อันตะจิตดาภิรมย์ ถึง บ้านนายทวี พึ่งขจร	๑๐๐,๐๐๐	๑๐๐,๐๐๐	๑๐๐,๐๐๐	๑๐๐,๐๐๐	๑๐๐,๐๐๐	การสัญจรไปมาและการขนส่งทางการเกษตร สะดวก รวดเร็ว	กองช่าง	
๗	โครงการซ่อมแซมถนนแอสฟัลติกคอนกรีตบริเวณถนนเลียบฝั่งตะวันออก ตั้งแต่สวนสุขภาพถึงคอสะพานทางเข้า ศพท. อบต.บางระกำ หมู่ที่ ๑	พัฒนาเส้นทางสัญจรไปมาและการขนส่ง ผลผลิตทางการเกษตรเป็นไปด้วยความสะดวก รวดเร็ว	ขุดกว้าง ๖.๐๐ เมตร ระยะทาง ๑๒๐ เมตร	๓๓๐,๐๐๐	๓๓๐,๐๐๐	๓๓๐,๐๐๐	๓๓๐,๐๐๐	๓๓๐,๐๐๐	การสัญจรไปมาและการขนส่งทางการเกษตร สะดวก รวดเร็ว	กองช่าง	
๘	โครงการก่อสร้างถนน คลส. บ้านนายสุนทโรดม หมู่ที่ ๑	พัฒนาเส้นทางสัญจรไปมาและการขนส่ง ผลผลิตทางการเกษตรเป็นไปด้วยความสะดวก รวดเร็ว	กว้าง ๓.๕๐ เมตร ระยะทาง ๖๕ เมตร	๑๕๕,๐๐๐	๑๕๕,๐๐๐	๑๕๕,๐๐๐	๑๕๕,๐๐๐	๑๕๕,๐๐๐	การสัญจรไปมาและการขนส่งทางการเกษตร สะดวก รวดเร็ว	กองช่าง	

๓. ยุทธศาสตร์การพัฒนาด้านการบริการสาธารณะ
๓.๒ แผนงานยุทธศาสตร์และภารกิจ

ที่	โครงการ	วัตถุประสงค์	เป้าหมาย (ผลผลิตของโครงการ)	งบประมาณ					ตัวชี้วัด (KPI)	ผลลัพธ์ที่คาดว่าจะได้รับ	หน่วยงาน รับผิดชอบหลัก
				๒๕๖๖ (บาท)	๒๕๖๗ (บาท)	๒๕๖๘ (บาท)	๒๕๖๙ (บาท)	๒๕๗๐ (บาท)			
๙	โครงการก่อสร้างถนน คลส.ซอยบ้านสวนผัก (เข้าโรงงานร่วมมิตรคอนกรีต) หมู่ที่ ๑	พัฒนาเส้นทางสัญจรไปมาและการขนส่งผลผลิตทางการเกษตรเป็นไปด้วยความสะดวก รวดเร็ว	กว้าง ๓.๕๐ เมตร ระยะทาง ๑๘๐ เมตร	๔๓๐,๐๐๐	๔๓๐,๐๐๐	๔๓๐,๐๐๐	๔๓๐,๐๐๐	๔๓๐,๐๐๐	จำนวนโครงการ	การสัญจรไปมาและการขนส่งทางภาคเกษตร สะดวก รวดเร็ว	กองช่าง
๑๐	โครงการก่อสร้างถนน คลส. สายบ้านนายสมใจ ถึงสามแยกกรางของอึ้ง หมู่ที่ ๒	พัฒนาเส้นทางสัญจรไปมาและการขนส่งผลผลิตทางการเกษตรเป็นไปด้วยความสะดวก รวดเร็ว	กว้าง ๓.๐๐ เมตร ระยะทาง ๑๐๕๓ เมตร	๒,๐๐๐,๐๐๐	๒,๐๐๐,๐๐๐	๒,๐๐๐,๐๐๐	๒,๐๐๐,๐๐๐	๒,๐๐๐,๐๐๐	ระยะทางของถนนที่ก่อสร้าง	การสัญจรไปมาและการขนส่งทางภาคเกษตร สะดวก รวดเร็ว	กองช่าง
๑๑	โครงการวางท่อออกน้ำคันแยกให้วัว หมู่ที่ ๑	พัฒนาระบบการระบายน้ำภายในตำบลบางระกำ	วางท่อออกน้ำคันแยกให้วัว	๓๐๐,๐๐๐	๓๐๐,๐๐๐	๓๐๐,๐๐๐	๓๐๐,๐๐๐	๓๐๐,๐๐๐	จำนวนโครงการ	การระบายน้ำมีความสะดวกมากขึ้น	กองช่าง
๑๒	โครงการวางท่อระบายน้ำบ้านนายอ้อย บุญยฤทธิ์ หมู่ที่ ๑	พัฒนาระบบการระบายน้ำภายในตำบลบางระกำ	วางท่อระบายน้ำ ขนาดเส้นผ่าศูนย์กลาง ๐.๖๐ เมตร จำนวน ๑๐ ท่อน	๕๐,๐๐๐	๕๐,๐๐๐	๕๐,๐๐๐	๕๐,๐๐๐	๕๐,๐๐๐	จำนวนโครงการ	การระบายน้ำมีความสะดวกมากขึ้น	กองช่าง
๑๓	โครงการวางท่อระบายน้ำ ตั้งแต่ตัดบ่อตะกั่วถึงสะพานบ้านนางแก้ว ๒ หมู่ที่ ๑	พัฒนาระบบการระบายน้ำภายในตำบลบางระกำ	วางท่อระบายน้ำ ตั้งแต่ตัดบ่อตะกั่วถึงสะพานบ้านนางแก้ว ๒ หมู่ที่ ๑ ระยะทาง ๑.๕๐๐ เมตร	๕,๐๐๐,๐๐๐	๕,๐๐๐,๐๐๐	๕,๐๐๐,๐๐๐	๕,๐๐๐,๐๐๐	๕,๐๐๐,๐๐๐	จำนวนโครงการ	พัฒนาระบบการระบายน้ำภายในตำบลบางระกำ	กองช่าง
๑๔	โครงการวางท่อระบายน้ำผ่านศูนย์กลาง ๐.๖ เมตร ตั้งแต่บ้านนายอุดม อ่อนพันธ์ ถึงถนนปึงกูม-ปึงกางข้างฝั่งตะวันออก หมู่ที่ ๑	พัฒนาระบบการระบายน้ำภายในตำบลบางระกำ	ระยะทาง ๓๐.๐๐ เมตร	๑๐๐,๐๐๐	๑๐๐,๐๐๐	๑๐๐,๐๐๐	๑๐๐,๐๐๐	๑๐๐,๐๐๐	จำนวนโครงการ	พัฒนาระบบการระบายน้ำภายในตำบลบางระกำ	กองช่าง
๑๕	โครงการวางท่อระบายน้ำหน้าบ้านนายพิน(อ้อย) บุญยฤทธิ์พร้อมถนนดินทาง เข้าออก หมู่ที่ ๑	พัฒนาระบบการระบายน้ำภายในตำบลบางระกำ	ถนนกว้าง ๔.๐๐ เมตร ระยะทาง ๑๕.๐๐ เมตร	๒๐๐,๐๐๐	๒๐๐,๐๐๐	๒๐๐,๐๐๐	๒๐๐,๐๐๐	๒๐๐,๐๐๐	จำนวนโครงการ	พัฒนาระบบการระบายน้ำภายในตำบลบางระกำ	กองช่าง
๑๖	โครงการวางท่อระบายน้ำ บ้านนายวิชาญ อ่อนพันธ์ หมู่ที่ ๑	พัฒนาระบบการระบายน้ำภายในตำบลบางระกำ	ระยะทาง ๒๐๐ เมตร	๒๕๐,๐๐๐	๒๕๐,๐๐๐	๒๕๐,๐๐๐	๒๕๐,๐๐๐	๒๕๐,๐๐๐	จำนวนโครงการ	พัฒนาระบบการระบายน้ำภายในตำบลบางระกำ	กองช่าง
๑๗	โครงการวางท่อระบายน้ำบ้านนายอิทธิกร (จิก) ปันทอง หมู่ที่ ๑	พัฒนาระบบการระบายน้ำภายในตำบลบางระกำ	ระยะทาง ๕๐.๐๐ เมตร	๗๐,๐๐๐	๗๐,๐๐๐	๗๐,๐๐๐	๗๐,๐๐๐	๗๐,๐๐๐	จำนวนโครงการ	พัฒนาระบบการระบายน้ำภายในตำบลบางระกำ	กองช่าง

๓. ยุทธศาสตร์การพัฒนาด้านการบริการสาธารณสุข
๓.๒ แผนงานยุทธศาสตร์และภารกิจ

ที่	โครงการ	วัตถุประสงค์	เป้าหมาย (ผลผลิตของโครงการ)	งบประมาณ					ตัวชี้วัด (KPI)	ผลลัพธ์ที่คาดว่าจะได้รับ	หน่วยงาน รับผิดชอบหลัก
				๒๕๖๖ (บาท)	๒๕๖๗ (บาท)	๒๕๖๘ (บาท)	๒๕๖๙ (บาท)	๒๕๗๐ (บาท)			
๑๘	โครงการวางท่อระบายน้ำบ้านขจร หมู่ที่ ๑ ตำบลบางระกำ	พัฒนาระบบการระบายน้ำภายในตำบลบางระกำ	ระยะทาง ๒๐๐ เมตร	๑๕๐,๐๐๐	๑๕๐,๐๐๐	๑๕๐,๐๐๐	๑๕๐,๐๐๐	๑๕๐,๐๐๐	จำนวนโครงการ	พัฒนาการระบบระบายน้ำภายในตำบลบางระกำ	กองช่าง
๑๙	โครงการวางท่อระบายน้ำบ้านป่าขุย รอดมีบุญ หมู่ที่ ๑ ตำบลบางระกำ	พัฒนาระบบการระบายน้ำภายในตำบลบางระกำ	ระยะทาง ๗๖ เมตร	๘๖,๐๐๐	๘๖,๐๐๐	๘๖,๐๐๐	๘๖,๐๐๐	๘๖,๐๐๐	จำนวนโครงการ	พัฒนาการระบบระบายน้ำภายในตำบลบางระกำ	กองช่าง
๒๐	โครงการวางท่อระบายน้ำ ซอย ๑๑ (บ้านนายสุรินทร์ สุขชัยยะ) หมู่ที่ ๑	พัฒนาระบบการระบายน้ำภายในตำบลบางระกำ	ระยะทาง ๔๕๐ เมตร	๑๐๐,๐๐๐	๑๐๐,๐๐๐	๑๐๐,๐๐๐	๑๐๐,๐๐๐	๑๐๐,๐๐๐	จำนวนโครงการ	พัฒนาการระบบระบายน้ำภายในตำบลบางระกำ	กองช่าง
๒๑	โครงการปรับปรุงท่อระบายน้ำ ซอย ๕ หมู่ที่ ๑	พัฒนาระบบการระบายน้ำภายในตำบลบางระกำ	ระยะทาง ๖๐๐ เมตร	๕๐,๐๐๐	๕๐,๐๐๐	๕๐,๐๐๐	๕๐,๐๐๐	๕๐,๐๐๐	จำนวนโครงการ	พัฒนาการระบบระบายน้ำภายในตำบลบางระกำ	กองช่าง
๒๒	โครงการวางท่อระบายน้ำ ตั้งแต่หัววัดบ่อตะกั่ว ถึงบ้านนายตาภิธรรม หมู่ที่ ๑	เพื่อให้ประชาชนมีน้ำกินน้ำใช้ที่สะอาดในการอุปโภค บริโภค	ให้ท่อเหล็ก ขนาดเส้นผ่าศูนย์กลาง ๓ นิ้ว ระยะทาง ๕๔๕ เมตร	๘๐๐,๐๐๐	๘๐๐,๐๐๐	๘๐๐,๐๐๐	๘๐๐,๐๐๐	๘๐๐,๐๐๐	ร้อยละของประชาชนมีน้ำอุปโภคบริโภค	ประชาชนมีน้ำเพื่ออุปโภค บริโภคมากขึ้น	กองช่าง
๒๓	โครงการปรับปรุงท่อระบายน้ำ บ้านบริเวณบ้านก้านพิเชษฐ์ ปันเพชร หมู่ที่ ๑ ตลอดสาย	เพื่อให้ประชาชนมีน้ำกินน้ำใช้ที่สะอาดในการอุปโภค บริโภค	ปรับปรุงท่อระบายน้ำ ๓ นิ้ว บริเวณบ้านก้านพิเชษฐ์ ปันเพชร หมู่ที่ ๑ ตลอดสาย	๑,๑๐๐,๐๐๐	๑,๑๐๐,๐๐๐	๑,๑๐๐,๐๐๐	๑,๑๐๐,๐๐๐	๑,๑๐๐,๐๐๐	ร้อยละของประชาชนมีน้ำอุปโภคบริโภค	ประชาชนมีน้ำเพื่ออุปโภค บริโภคมากขึ้น	กองช่าง
๒๔	โครงการก่อสร้างท่อถึงประปา ๔๕ ลม. พร้อมเจาะบ่อบาดาล หมู่ที่ ๑	เพื่อให้ประชาชนมีน้ำกินน้ำใช้ที่สะอาดในการอุปโภค บริโภค	ก่อสร้างท่อถึงประปาขนาด ๔๕ ลม. พร้อมเจาะบ่อบาดาล บริเวณ หมู่ที่ ๑	๒,๐๐๐,๐๐๐	๒,๐๐๐,๐๐๐	๒,๐๐๐,๐๐๐	๒,๐๐๐,๐๐๐	๒,๐๐๐,๐๐๐	จำนวนโครงการ	พัฒนาการระบบระบายน้ำภายในตำบลบางระกำ	กองช่าง
๒๕	โครงการก่อสร้างสะพานพร้อมท่อระบายน้ำขึ้น บริเวณบ่อนายสมได้ บูรณ์เรือง หมู่ที่ ๑	พัฒนาระบบการระบายน้ำภายในตำบลบางระกำ	กว้าง ๑๐.๐๐ เมตร ระยะทาง ๖.๐๐ เมตร	๒,๐๐๐,๐๐๐	๒,๐๐๐,๐๐๐	๒,๐๐๐,๐๐๐	๒,๐๐๐,๐๐๐	๒,๐๐๐,๐๐๐	จำนวนโครงการ	พัฒนาการระบบระบายน้ำภายในตำบลบางระกำ	กองช่าง
๒๖	โครงการขยายถนนหลักเก่าที่ย่อย หมู่ที่ ๒ บริเวณสะพานผู้ใหญ่ สมจิตร มาเจริญ	พัฒนาเส้นทางสัญจรไปมาและการขนส่งผลผลิตทางการเกษตรเป็นไปด้วยความสะดวก รวดเร็ว	ขยายถนนหลักเก่าที่ย่อย บริเวณสะพานผู้ใหญ่สมจิตร มาเจริญ	๕๖๐,๐๐๐	๕๖๐,๐๐๐	๕๖๐,๐๐๐	๕๖๐,๐๐๐	๕๖๐,๐๐๐	จำนวนโครงการ	การสัญจรไปมาและการขนส่งทางการเกษตร สะดวก รวดเร็ว	กองช่าง

๓. ยุทธศาสตร์การพัฒนาด้านการบริการสาธารณะ
๓.๒ แผนงานยุทธศาสตร์และการโยธา

ที่	โครงการ	วัตถุประสงค์	เป้าหมาย (ผลผลิตของโครงการ)	งบประมาณ						ตัวชี้วัด (KPI)	ผลลัพธ์ที่คาดว่าจะได้รับ	หน่วยงาน รับผิดชอบหลัก
				๒๕๖๖ (บาท)	๒๕๖๗ (บาท)	๒๕๖๘ (บาท)	๒๕๖๙ (บาท)	๒๕๗๐ (บาท)	รวม			
๒๗	โครงการซ่อมแซมโคมถนนสายรางบัว หมู่ที่ ๒	พัฒนาเส้นทางสัญจรไปมาและการขนส่ง ผลผลิตทางการเกษตรเป็นไปด้วยความ สะดวก รวดเร็ว	โครงการซ่อมแซมโคมถนนสายรางบัว	๑๐๐,๐๐๐	๑๐๐,๐๐๐	๑๐๐,๐๐๐	๑๐๐,๐๐๐	๑๐๐,๐๐๐	๑๐๐,๐๐๐	จำนวนโครงการ	การสัญจรไปมาและการขนส่งทาง การเกษตร สะดวก รวดเร็ว	กองช่าง
๒๘	โครงการลงหินคลุกสายลัดทำท่อ - ขอยมิ่ง หมู่ที่ ๒	พัฒนาเส้นทางสัญจรไปมาและการขนส่ง ผลผลิตทางการเกษตรเป็นไปด้วยความ สะดวก รวดเร็ว	กว้าง ๓.๐๐ เมตร ระยะทาง ๑.๒๓๐ เมตร	๓๕๐,๐๐๐	๓๕๐,๐๐๐	๓๕๐,๐๐๐	๓๕๐,๐๐๐	๓๕๐,๐๐๐	๓๕๐,๐๐๐	จำนวนโครงการ	การสัญจรไปมาและการขนส่งทาง การเกษตร สะดวก รวดเร็ว	กองช่าง
๒๙	โครงการลงหินคลุกซ่อมแซมถนนตั้งแต่สะพานศรีศักดิ์แดง ถึงบ้าน นาวิเชียร แสงสร้อย หมู่ที่ ๒	พัฒนาเส้นทางสัญจรไปมาและการขนส่ง ผลผลิตทางการเกษตรเป็นไปด้วยความ สะดวก รวดเร็ว	กว้าง ๓.๐๐ เมตร ระยะทาง ๖๒๐ เมตร	๓๕๐,๐๐๐	๓๕๐,๐๐๐	๓๕๐,๐๐๐	๓๕๐,๐๐๐	๓๕๐,๐๐๐	๓๕๐,๐๐๐	จำนวนโครงการ	การสัญจรไปมาและการขนส่งทาง การเกษตร สะดวก รวดเร็ว	กองช่าง
๓๐	โครงการซ่อมแซมถนนตั้งแต่สะพานบุญสมจิตร ถึงบ้านนาม่วง เข็ญชีพ หมู่ที่ ๒	พัฒนาเส้นทางสัญจรไปมาและการขนส่ง ผลผลิตทางการเกษตรเป็นไปด้วยความ สะดวก รวดเร็ว	กว้าง ๔.๐๐ เมตร ระยะทาง ๒๐๘ เมตร	๔๐๐,๐๐๐	๔๐๐,๐๐๐	๔๐๐,๐๐๐	๔๐๐,๐๐๐	๔๐๐,๐๐๐	๔๐๐,๐๐๐	จำนวนโครงการ	การสัญจรไปมาและการขนส่งทาง การเกษตร สะดวก รวดเร็ว	กองช่าง
๓๑	โครงการลงหินคลุกซ่อมแซมถนนหนองหอยช่วงรังพิง หมู่ที่ ๒	พัฒนาเส้นทางสัญจรไปมาและการขนส่ง ผลผลิตทางการเกษตรเป็นไปด้วยความ สะดวก รวดเร็ว	กว้าง ๓.๐๐ เมตร ระยะทาง ๒๙๐ เมตร	๑๐๐,๐๐๐	๑๐๐,๐๐๐	๑๐๐,๐๐๐	๑๐๐,๐๐๐	๑๐๐,๐๐๐	๑๐๐,๐๐๐	จำนวนโครงการ	การสัญจรไปมาและการขนส่งทาง การเกษตร สะดวก รวดเร็ว	กองช่าง
๓๒	โครงการลงหินคลุกซ่อมแซมถนนสายกลางบางโท หมู่ที่ ๒	พัฒนาเส้นทางสัญจรไปมาและการขนส่ง ผลผลิตทางการเกษตรเป็นไปด้วยความ สะดวก รวดเร็ว	กว้าง ๓.๕๐ เมตร ระยะทาง ๖๗๐ เมตร	๑๐๐,๐๐๐	๑๐๐,๐๐๐	๑๐๐,๐๐๐	๑๐๐,๐๐๐	๑๐๐,๐๐๐	๑๐๐,๐๐๐	จำนวนโครงการ	การสัญจรไปมาและการขนส่งทาง การเกษตร สะดวก รวดเร็ว	กองช่าง
๓๓	โครงการลงหินคลุกซ่อมแซมถนนสายคลองเงินผืนถึงแยกสาย กลางบางโท หมู่ที่ ๒	พัฒนาเส้นทางสัญจรไปมาและการขนส่ง ผลผลิตทางการเกษตรเป็นไปด้วยความ สะดวก รวดเร็ว	กว้าง ๓.๐๐ เมตร ระยะทาง ๖๘๔ เมตร	๒๐๐,๐๐๐	๒๐๐,๐๐๐	๒๐๐,๐๐๐	๒๐๐,๐๐๐	๒๐๐,๐๐๐	๒๐๐,๐๐๐	จำนวนโครงการ	การสัญจรไปมาและการขนส่งทาง การเกษตร สะดวก รวดเร็ว	กองช่าง
๓๔	โครงการซ่อมแซมโคมถนนสายลำพวย หมู่ที่ ๒	พัฒนาเส้นทางสัญจรไปมาและการขนส่ง ผลผลิตทางการเกษตรเป็นไปด้วยความ สะดวก รวดเร็ว	กว้าง ๓.๐๐ เมตร ระยะทาง ๒๖๐ เมตร	๒๕๐,๐๐๐	๒๕๐,๐๐๐	๒๕๐,๐๐๐	๒๕๐,๐๐๐	๒๕๐,๐๐๐	๒๕๐,๐๐๐	จำนวนโครงการ	การสัญจรไปมาและการขนส่งทาง การเกษตร สะดวก รวดเร็ว	กองช่าง

๓. ยุทธศาสตร์การพัฒนาตำบลบริการสาธารณสุข
๓.๒ แผนงานยุทธศาสตร์และการโยธา

ที่	โครงการ	วัตถุประสงค์	เป้าหมาย (ผลผลิตของโครงการ)	งบประมาณ					ตัวชี้วัด (KPI)	ผลลัพธ์ที่คาดว่าจะได้รับ	หน่วยงาน รับผิดชอบหลัก
				๒๕๖๖ (บาท)	๒๕๖๗ (บาท)	๒๕๖๘ (บาท)	๒๕๖๙ (บาท)	๒๕๗๐ (บาท)			
๓๕	โครงการซ่อมแซมถนนสายบางโพสายใน ตั้งแต่สะพานผู้ใหญ่สมจิตร ถึงหอมาวีดิคม หมู่ที่ ๒	พัฒนาเส้นทางสัญจรไปมาและการขนส่ง ผลผลิตทางการเกษตรเป็นไปด้วยความสะดวก รวดเร็ว	กว้าง ๔ เมตร ระยะทาง ๓๓๐ เมตร ระยะทาง ๖๔๕...เมตร	๒๐๐,๐๐๐	๒๐๐,๐๐๐	๒๐๐,๐๐๐	๒๐๐,๐๐๐	๒๕๐,๐๐๐	จำนวนโครงการ	การสัญจรไปมาและการขนส่งทาง การเกษตร สะดวก รวดเร็ว	กองช่าง
๓๖	โครงการรถหินคลุกสายกลางบางโพ หมู่ที่ ๒ (ตอนที่ ๒)	พัฒนาเส้นทางสัญจรไปมาและการขนส่ง ผลผลิตทางการเกษตรเป็นไปด้วยความสะดวก รวดเร็ว	ระยะทาง ๖๔๕...เมตร	๒๐๐,๐๐๐	๒๐๐,๐๐๐	๒๐๐,๐๐๐	๒๐๐,๐๐๐	๒๐๐,๐๐๐	จำนวนโครงการ	การสัญจรไปมาและการขนส่งทาง การเกษตร สะดวก รวดเร็ว	กองช่าง
๓๗	โครงการก่อสร้างถนน คลส. สายรางทอง ซอยมั่ง หมู่ที่ ๒	พัฒนาเส้นทางสัญจรไปมาและการขนส่ง ผลผลิตทางการเกษตรเป็นไปด้วยความสะดวก รวดเร็ว	กว้าง ๓ เมตร ระยะทาง ๓๔๕ เมตร	๑,๖๐๐,๐๐๐	๑,๖๐๐,๐๐๐	๑,๖๐๐,๐๐๐	๑,๖๐๐,๐๐๐	๑,๖๐๐,๐๐๐	จำนวนโครงการ	การสัญจรไปมาและการขนส่งทาง การเกษตร สะดวก รวดเร็ว	กองช่าง
๓๘	โครงการก่อสร้างถนน คลส. สายคลองเงินต้น แยกเข้าบ้านนาย เหมียม เขตก หมู่ที่ ๒	พัฒนาเส้นทางสัญจรไปมาและการขนส่ง ผลผลิตทางการเกษตรเป็นไปด้วยความสะดวก รวดเร็ว	กว้าง ๓ เมตร ระยะทาง ๕๖๕ เมตร	๑,๑๐๐,๐๐๐	๑,๑๐๐,๐๐๐	๑,๑๐๐,๐๐๐	๑,๑๐๐,๐๐๐	๑,๑๐๐,๐๐๐	จำนวนโครงการ	การสัญจรไปมาและการขนส่งทาง การเกษตร สะดวก รวดเร็ว	กองช่าง
๓๙	โครงการก่อสร้างถนน คลส. สายเงินต้น หมู่ที่ ๒	พัฒนาเส้นทางสัญจรไปมาและการขนส่ง ผลผลิตทางการเกษตรเป็นไปด้วยความสะดวก รวดเร็ว	กว้าง ๓ เมตร ระยะทาง ๕๖๕ เมตร	๑,๑๐๐,๐๐๐	๑,๑๐๐,๐๐๐	๑,๑๐๐,๐๐๐	๑,๑๐๐,๐๐๐	๑,๑๐๐,๐๐๐	จำนวนโครงการ	การสัญจรไปมาและการขนส่งทาง การเกษตร สะดวก รวดเร็ว	กองช่าง
๔๐	โครงการก่อสร้างถนน คลส. สายกลางบางโพ หมู่ที่ ๒ (ตอนที่ ๒)	พัฒนาเส้นทางสัญจรไปมาและการขนส่ง ผลผลิตทางการเกษตรเป็นไปด้วยความสะดวก รวดเร็ว	ระยะทาง ๖๔๕...เมตร	๑,๖๕๐,๐๐๐	๑,๖๕๐,๐๐๐	๑,๖๕๐,๐๐๐	๑,๖๕๐,๐๐๐	๑,๖๕๐,๐๐๐	จำนวนโครงการ	การสัญจรไปมาและการขนส่งทาง การเกษตร สะดวก รวดเร็ว	กองช่าง
๔๑	โครงการวางท่อลอดเหลี่ยมสายรางบัว หมู่ที่ ๒ บ้านนายฮั่ว ลิม ประเสริฐ	พัฒนาระบบการระบายน้ำภายในตำบล บางระกำ	โครงการวางท่อลอดเหลี่ยมสายรางบัว บ้านนายฮั่ว ลิม ประเสริฐ					๔๐๐,๐๐๐	จำนวนโครงการ	การระบายน้ำมีความสะดวกมากขึ้น	กองช่าง
๔๒	โครงการวางท่อลอดเหลี่ยมสายรางบัว หมู่ที่ ๒ บ้านนายบรจก เขยวงค์	พัฒนาระบบการระบายน้ำภายในตำบล บางระกำ	โครงการวางท่อลอดเหลี่ยมสายรางบัว บ้านนายบรจก เขยวงค์					๔๐๐,๐๐๐	จำนวนโครงการ	การระบายน้ำมีความสะดวกมากขึ้น	กองช่าง
๔๓	โครงการวางท่อระบายน้ำ (ท่อลอดเหลี่ยม) ปากรางบัว - ซอยมั่ง หมู่ที่ ๒	พัฒนาระบบการระบายน้ำภายในตำบล บางระกำ	วางท่อระบายน้ำ คลส. ซอยมั่ง ปากรางบัว - ซอยมั่ง					๑๐๐,๐๐๐	จำนวนโครงการ	การระบายน้ำมีความสะดวกมากขึ้น	กองช่าง

๓. ยุทธศาสตร์การพัฒนาด้านการบริการสาธารณสุข
๓.๒ แผนงานสุขภาพธรรมและการโยธา

ที่	โครงการ	วัตถุประสงค์	เป้าหมาย (ผลผลิตของโครงการ)	งบประมาณ					ตัวชี้วัด (KPI)	ผลลัพธ์ที่คาดว่าจะได้รับ	หน่วยงาน รับผิดชอบหลัก
				๒๕๖๖ (บาท)	๒๕๖๗ (บาท)	๒๕๖๘ (บาท)	๒๕๖๙ (บาท)	๒๕๗๐ (บาท)			
๔๔	โครงการวางท่อระบายน้ำ (ท่อลอดเหล็ก) ปกบางทอง หมู่ที่ ๒	พัฒนาระบบการระบายน้ำภายในตำบล บางระกำ	วางท่อระบายน้ำ (ท่อลอดเหล็ก) ปกรบางทอง	๒๐๐,๐๐๐	๒๐๐,๐๐๐	๒๐๐,๐๐๐	๒๐๐,๐๐๐	๒๐๐,๐๐๐	จำนวนโครงการ	การระบายน้ำมีความสะดวกมากขึ้น	กองช่าง
๔๕	โครงการวางท่อระบายน้ำ ตั้งแต่โรงงานออกัสเคมี - บ้านนายประสิทธิ์ คล้าหรี หมู่ที่ ๒	พัฒนาระบบการระบายน้ำภายในตำบล บางระกำ	ท่อ คลส. ขนาดเส้นผ่านศูนย์กลาง ๑.๖๐ เมตร ระยะทาง ๓๒๐ เมตร	๔๐๐,๐๐๐	๔๐๐,๐๐๐	๔๐๐,๐๐๐	๔๐๐,๐๐๐	๔๐๐,๐๐๐	จำนวนโครงการ	การระบายน้ำมีความสะดวกมากขึ้น	กองช่าง
๔๖	โครงการวางท่อระบายน้ำข้างสะพานสวัสดิ์แดง หมู่ที่ ๒	พัฒนาระบบการระบายน้ำภายในตำบล บางระกำ	ท่อ คลส. ขนาดเส้นผ่านศูนย์กลาง ๑.๖๐ เมตร จำนวน ๑๐ ฟุต	๕๐,๐๐๐	๕๐,๐๐๐	๕๐,๐๐๐	๕๐,๐๐๐	๕๐,๐๐๐	จำนวนโครงการ	การระบายน้ำมีความสะดวกมากขึ้น	กองช่าง
๔๗	โครงการวางท่อระบายน้ำ (ท่อเหล็ก) สายคลองเงินผืน หมู่ที่ ๒	เพื่อให้ประชาชนมีน้ำกินน้ำใช้ที่สะอาดใน การอุปโภค บริโภค	ใช้ท่อเหล็ก GSM เส้นผ่านศูนย์กลาง ขนาด ๒ นิ้ว ระยะทาง ๕๒๕ เมตร	๑๕๐,๐๐๐	๑๕๐,๐๐๐	๑๕๐,๐๐๐	๑๕๐,๐๐๐	๑๕๐,๐๐๐	ร้อยละของ ประชาชนมีน้ำ อุปโภคบริโภค	ประชาชนมีน้ำเพื่ออุปโภค บริโภค มากขึ้น	กองช่าง
๔๘	โครงการซ่อมแซมท่อประปาตั้งแต่สามแยกโคกพระฯ - สะพาน บ้านนางมะลิ ซามุปรีชา หมู่ที่ ๒	เพื่อให้ประชาชนมีน้ำกินน้ำใช้ที่สะอาดใน การอุปโภค บริโภค	ใช้ท่อเหล็ก GSM เส้นผ่านศูนย์กลาง ขนาด ๓ นิ้ว ระยะทาง ๒,๘๖๗ เมตร	๑,๐๐๐,๐๐๐	๑,๐๐๐,๐๐๐	๑,๐๐๐,๐๐๐	๑,๐๐๐,๐๐๐	๑,๐๐๐,๐๐๐	ร้อยละของ ประชาชนมีน้ำ อุปโภคบริโภค	ประชาชนมีน้ำเพื่ออุปโภค บริโภค มากขึ้น	กองช่าง
๔๙	โครงการวางท่อระบายน้ำ สายสวัสดิ์แดง หมู่ที่ ๒ ถึงบ้านนายวิเชียร แสงสร้อย	เพื่อให้ประชาชนมีน้ำกินน้ำใช้ที่สะอาดใน การอุปโภค บริโภค	ใช้ท่อเหล็ก GSM เส้นผ่านศูนย์กลาง ขนาด ๒ นิ้ว ระยะทาง ๖๕๐ เมตร	๑๕๗,๒๐๐	๑๕๗,๒๐๐	๑๕๗,๒๐๐	๑๕๗,๒๐๐	๑๕๗,๒๐๐	ระยะทางของการ ซ่อมท่อประปา	ประชาชนมีน้ำเพื่ออุปโภค บริโภค มากขึ้น	กองช่าง
๕๐	โครงการเจาะบ่อบาดลบริเวณบ้านนางคำ แสงสร้อย หมู่ที่ ๒	เพื่อให้ประชาชนมีน้ำกินน้ำใช้ที่สะอาดใน การอุปโภค บริโภค	เจาะบ่อบาดล บริเวณบ้านนางคำ แสงสร้อย	๘๖๐,๐๐๐	๘๖๐,๐๐๐	๘๖๐,๐๐๐	๘๖๐,๐๐๐	๘๖๐,๐๐๐	จำนวนโครงการ	ประชาชนมีน้ำเพื่ออุปโภค บริโภค มากขึ้น	กองช่าง
๕๑	โครงการขุดร่องน้ำบริเวณบ้านนายนิพนธ์ ปานปรีดา หมู่ที่ ๒ ตั้งแต่บ้านนางทองอยู่ อ่าได้ ถึงบ้านนายสนิท ทองช่วงทรัพย์	พัฒนาระบบการระบายน้ำภายในตำบล บางระกำ	ระยะทาง ๓๐๐ เมตร	๗๐,๐๐๐	๗๐,๐๐๐	๗๐,๐๐๐	๗๐,๐๐๐	๗๐,๐๐๐	จำนวนโครงการ	การระบายน้ำมีความสะดวกมากขึ้น	กองช่าง

๓. ยุทธศาสตร์การพัฒนาตำบลบริการสาธารณะ
๓.๒ แผนงานยุทธศาสตร์และการโยธา

ที่	โครงการ	วัตถุประสงค์	เป้าหมาย (ผลผลิตของโครงการ)	งบประมาณ					ตัวชี้วัด (KPI)	ผลลัพธ์ที่คาดว่าจะได้รับ	หน่วยงาน รับผิดชอบหลัก
				๒๕๖๖ (บาท)	๒๕๖๗ (บาท)	๒๕๖๘ (บาท)	๒๕๖๙ (บาท)	๒๕๗๐ (บาท)			
๔๒	โครงการติดตั้งไฟฟ้าสาธารณะสายรวมบอม ตั้งแต่แยกบ้านนางทองขุบ มีสว่างง หมู่ที่ ๓ ถึง บ้านนายพดุงกรณ อธิศอมเกียรติ หมู่ที่ ๔	เพื่อให้ประชาชนได้รับความสะดวกในการสัญจรไปมา	ประชาชนในพื้นที่ตำบลบางระกำ	๓๐๐,๐๐๐	๓๐๐,๐๐๐	๓๐๐,๐๐๐	๓๐๐,๐๐๐	๓๐๐,๐๐๐	ประชาชนมีไฟฟ้าใช้ ๑๐๐%	กองช่าง	
๔๓	โครงการติดตั้งไฟฟ้าสาธารณะส่องสว่างบริเวณถนนสายคลองผู้ใหญ่หรือยู (หน้าบ้านนายชัยนุกู(เดิม) พิมพิสุวรรณ ถึงหน้าบ้านนายสมเกียรติ (เต๊ะ) อีโสภา หมู่ที่ ๓	เพื่อให้ประชาชนได้รับความสะดวกในการสัญจรไปมา	ประชาชนในพื้นที่ตำบลบางระกำ	๑๕๐,๐๐๐	๑๕๐,๐๐๐	๑๕๐,๐๐๐	๑๕๐,๐๐๐	๑๕๐,๐๐๐	ประชาชนมีไฟฟ้าใช้ ๑๐๐%	กองช่าง	
๔๔	โครงการติดตั้งไฟฟ้าสาธารณะ บริเวณหมู่ที่ ๓	เพื่อให้ประชาชนได้รับความสะดวกในการสัญจรไปมา	ประชาชนในพื้นที่ตำบลบางระกำ	๕๐๐,๐๐๐	๕๐๐,๐๐๐	๕๐๐,๐๐๐	๕๐๐,๐๐๐	๕๐๐,๐๐๐	ประชาชนมีไฟฟ้าใช้ ๑๐๐%	กองช่าง	
๔๕	โครงการซ่อมแซมถนนสายผู้ใหญ่หรือยู (หินตลุก) หมู่ที่ ๓	พัฒนาเส้นทางสัญจรไปมาและการขนส่งผลผลิตทางการเกษตรเป็นไปด้วยความสะดวก รวดเร็ว	กว้าง ๓.๐๐ เมตร ระยะทาง ๑.๗๒๐ เมตร	๕๒๐,๐๐๐	๕๒๐,๐๐๐	๕๒๐,๐๐๐	๕๒๐,๐๐๐	๕๒๐,๐๐๐	จำนวนโครงการ	กองช่าง	
๔๖	โครงการซ่อมแซมถนนสายรางบอม เชื่อมหมู่ที่ ๓	พัฒนาเส้นทางสัญจรไปมาและการขนส่งผลผลิตทางการเกษตรเป็นไปด้วยความสะดวก รวดเร็ว	กว้าง ๓.๐๐ เมตร ระยะทาง ๒๐๐ เมตร	๑๐๐,๐๐๐	๑๐๐,๐๐๐	๑๐๐,๐๐๐	๑๐๐,๐๐๐	๑๐๐,๐๐๐	จำนวนโครงการ	กองช่าง	
๔๗	โครงการรื้อถนนคูลูกซ่อมให้ถนนบ้านนายออบ ถึงบ้านช่างหมอน หมู่ที่ ๓	พัฒนาเส้นทางสัญจรไปมาและการขนส่งผลผลิตทางการเกษตรเป็นไปด้วยความสะดวก รวดเร็ว	ระยะทาง ๑.๕๕๐ เมตร	๘๐๐,๐๐๐	๘๐๐,๐๐๐	๘๐๐,๐๐๐	๘๐๐,๐๐๐	๘๐๐,๐๐๐	จำนวนโครงการ	กองช่าง	
๔๘	โครงการซ่อมแซมถนนสายพิมพิสุวรรณ หมู่ที่ ๓ ตั้งแต่บ้านนายมานิตย์ พิมพิสุวรรณ ถึงบ้านนายเฉลิม ตะเพียนทอง	พัฒนาเส้นทางสัญจรไปมาและการขนส่งผลผลิตทางการเกษตรเป็นไปด้วยความสะดวก รวดเร็ว	กว้าง ๓ เมตร ระยะทาง ๕๐๐ เมตร	๘๒๐,๐๐๐	๘๒๐,๐๐๐	๘๒๐,๐๐๐	๘๒๐,๐๐๐	๘๒๐,๐๐๐	จำนวนโครงการ	กองช่าง	
๔๙	โครงการถมดินพร้อมฝังท่อระบายน้ำทางเข้าที่สาธารณะ บริเวณข้างบ้านนายสนธยา เข้มสว่าง หมู่ที่ ๓	เพื่อใช้เป็นพื้นที่สาธารณะประโยชน์	ถมดินพร้อมฝังท่อระบายน้ำทางเข้าที่สาธารณะ บริเวณข้างบ้านนายเอกชัย เข้มสว่าง หมู่ที่ ๓	๑๕๐,๐๐๐	๑๕๐,๐๐๐	๑๕๐,๐๐๐	๑๕๐,๐๐๐	๑๕๐,๐๐๐	จำนวนโครงการ	กองช่าง	

๓. ยุทธศาสตร์การพัฒนาด้านบริการสาธารณสุข
๓.๒ แผนงานยุทธศาสตร์และการโยธา

ที่	โครงการ	วัตถุประสงค์	เป้าหมาย (ผลผลิตของโครงการ)	งบประมาณ					ตัวชี้วัด (KPI)	ผลลัพธ์ที่คาดว่าจะได้รับ	หน่วยงาน รับผิดชอบหลัก
				๒๕๖๖ (บาท)	๒๕๖๗ (บาท)	๒๕๖๘ (บาท)	๒๕๖๙ (บาท)	๒๕๗๐ (บาท)			
๖๐	โครงการเสริมสุขภาพชุมชนและครอบครัว หมู่ที่ ๓ ตั้งแต่โรงเรียนอนุบาลตำบลโคกพระเจดีย์	พัฒนาเส้นทางสัญจรไปมาและการขนส่งผลผลิตทางการเกษตรเป็นไปด้วยความสะดวก รวดเร็ว	ระยะทาง ๖๐๐ เมตร	๑๕๐,๐๐๐	๑๕๐,๐๐๐	๑๕๐,๐๐๐	๑๕๐,๐๐๐	๑๕๐,๐๐๐	จำนวนโครงการ	การสัญจรไปมาและการขนส่งทางการเกษตร สะดวก รวดเร็ว	กองช่าง
๖๑	โครงการรื้อฟื้นสุขภาพอนามัยของชุมชน หมู่ที่ ๓ ถึง บ้านนายพงศ์ภรณ์ อิศรณเกียรติ หมู่ที่ ๔	พัฒนาเส้นทางสัญจรไปมาและการขนส่งผลผลิตทางการเกษตรเป็นไปด้วยความสะดวก รวดเร็ว	ระยะทาง ๑,๑๕๐ เมตร	๒๕๐,๐๐๐	๒๕๐,๐๐๐	๒๕๐,๐๐๐	๒๕๐,๐๐๐	๒๕๐,๐๐๐	จำนวนโครงการ	การสัญจรไปมาและการขนส่งทางการเกษตร สะดวก รวดเร็ว	กองช่าง
๖๒	โครงการก่อสร้างถนน คลส. สายคลองใหญ่เหนือ หมู่ที่ ๓	พัฒนาเส้นทางสัญจรไปมาและการขนส่งผลผลิตทางการเกษตรเป็นไปด้วยความสะดวก รวดเร็ว	กว้าง ๓ เมตร ระยะทาง ๑,๑๒๒ เมตร	๒,๓๐๐,๐๐๐	๒,๓๐๐,๐๐๐	๒,๓๐๐,๐๐๐	๒,๓๐๐,๐๐๐	๒,๓๐๐,๐๐๐	จำนวนโครงการ	การสัญจรไปมาและการขนส่งทางการเกษตร สะดวก รวดเร็ว	กองช่าง
๖๓	โครงการก่อสร้างถนนคอนกรีตเสริมเหล็ก สายผู้ใหญ่เหวี่ยง หมู่ที่ ๓ ตั้งแต่บ้านนายเฉลิม ตะเพียงทอง ถึงทางเข้าถลุงวันเพ็ญชาญบุรีชา	พัฒนาเส้นทางสัญจรไปมาและการขนส่งผลผลิตทางการเกษตรเป็นไปด้วยความสะดวก รวดเร็ว	ระยะทาง ๑,๖๐๐ เมตร	๓๓๐,๐๐๐,๐๐๐	๓๓๐,๐๐๐,๐๐๐	๓๓๐,๐๐๐,๐๐๐	๓๓๐,๐๐๐,๐๐๐	๓๓๐,๐๐๐,๐๐๐	จำนวนโครงการ	การสัญจรไปมาและการขนส่งทางการเกษตร สะดวก รวดเร็ว	กองช่าง
๖๔	โครงการรื้อฟื้นสุขภาพอนามัยของชุมชน หมู่ที่ ๓ (ตั้งแต่บ้านนางทองชุบ มีสว่างง ถึงบ้านนายมนตรี มีสว่างง)	พัฒนาสุขภาพประชาชนในตำบลบางระกำ	ระยะทาง ๑๒๐ เมตร	๑๖๖,๐๐๐	๑๖๖,๐๐๐	๑๖๖,๐๐๐	๑๖๖,๐๐๐	๑๖๖,๐๐๐	จำนวนโครงการ	การระบอบน้ำมีความสะดวกมากขึ้น	กองช่าง
๖๕	โครงการวางท่อน้ำประปาสายคลองวัว ทางแยกบ้านนายป้อม วรพิน ถึงนายฉลวศ วรรณ หมู่ที่ ๓	เพื่อให้ประชาชนมีกินน้ำใช้ที่สะอาดในการอุปโภค บริโภค	ใช้ท่อเหล็ก ขนาดเส้นผ่านศูนย์กลาง ๓ นิ้ว ระยะทางรวม ๕๒๐ เมตร	๕๐๐,๐๐๐	๕๐๐,๐๐๐	๕๐๐,๐๐๐	๕๐๐,๐๐๐	๕๐๐,๐๐๐	ร้อยละของประชาชนมีน้ำอุปโภคบริโภค	ประชาชนมีน้ำเพื่ออุปโภค บริโภคมากขึ้น	กองช่าง
๖๖	โครงการวางท่อน้ำประปา ตั้งแต่บ้านช่างหมอน ไซยตนาม ถึงโรงเรียน หมู่ที่ ๓	เพื่อให้ประชาชนมีกินน้ำใช้ที่สะอาดในการอุปโภค บริโภค	ใช้ท่อเหล็ก ขนาดเส้นผ่านศูนย์กลาง ๓ นิ้ว ระยะทาง ๕๐๐ เมตร	๕๐๐,๐๐๐	๕๐๐,๐๐๐	๕๐๐,๐๐๐	๕๐๐,๐๐๐	๕๐๐,๐๐๐	ร้อยละของประชาชนมีน้ำอุปโภคบริโภค	ประชาชนมีน้ำเพื่ออุปโภค บริโภคมากขึ้น	กองช่าง
๖๗	วางท่อน้ำประปา ตั้งแต่บ้านนายฉลวศ ถึงห้องบ้านนางวันเพ็ญ ชาญบุรีชา	เพื่อให้ประชาชนมีกินน้ำใช้ที่สะอาดในการอุปโภค บริโภค	ระยะทาง ๕๐๐ เมตร	๕๐๐,๐๐๐	๕๐๐,๐๐๐	๕๐๐,๐๐๐	๕๐๐,๐๐๐	๕๐๐,๐๐๐	ระยะทางโครงการวางท่อ	ประชาชนมีน้ำเพื่ออุปโภค บริโภคมากขึ้น	กองช่าง

๓. ยุทธศาสตร์การพัฒนาด้านการบริการสาธารณะ
๓.๒ แผนงานอุสาหกรรมและการโยธา

ที่	โครงการ	วัตถุประสงค์	เป้าหมาย (ผลผลิตของโครงการ)	งบประมาณ					ตัวชี้วัด (KPI)	ผลลัพธ์ที่คาดว่าจะได้รับ	หน่วยงาน รับผิดชอบหลัก
				๒๕๖๖ (บาท)	๒๕๖๗ (บาท)	๒๕๖๘ (บาท)	๒๕๖๙ (บาท)	๒๕๗๐ (บาท)			
๖๘	ซ่อมแซมท่อน้ำประปา สายลำราง หมู่ที่ ๓ เข้ม หมู่ที่ ๑ ตั้งแต่บ้านนายหล่อ อันตะจิตตาคารณ์ ถึงหอถังประปาบ้านยสุทิพย์ ทรัพย์ยอดแก้ว	เพื่อให้ประชาชนมีน้ำกินน้ำใช้ที่สะอาดในการอุปโภค บริโภค	ระยะทาง ๑,๓๐๐ เมตร	๖๐๐,๐๐๐	๖๐๐,๐๐๐	๖๐๐,๐๐๐	๖๐๐,๐๐๐	๖๐๐,๐๐๐	ระยะทางของการซ่อมท่อประปา	ประชาชนมีน้ำเพื่ออุปโภค บริโภคมากขึ้น	กองช่าง
๖๙	ซ่อมแซมท่อน้ำประปา ตั้งแต่บ้านนายมานะ พิมพ์สุวรรณ ถึงสามแยกหน้าวัด.	เพื่อให้ประชาชนมีน้ำกินน้ำใช้ที่สะอาดในการอุปโภค บริโภค	ระยะทาง ๑,๖๐๐ เมตร	๓๐๐,๐๐๐	๓๐๐,๐๐๐	๓๐๐,๐๐๐	๓๐๐,๐๐๐	๓๐๐,๐๐๐	ระยะทางของการซ่อมท่อประปา	ประชาชนมีน้ำเพื่ออุปโภค บริโภคมากขึ้น	กองช่าง
๗๐	ซ่อมแซมท่อน้ำประปา ตั้งแต่บ้านนายการะเกด มีสว่างซ์ ถึงหอถังนางวันเพ็ญ	เพื่อให้ประชาชนมีน้ำกินน้ำใช้ที่สะอาดในการอุปโภค บริโภค	ระยะทาง ๕๐๐ เมตร	๓๐๐,๐๐๐	๓๐๐,๐๐๐	๓๐๐,๐๐๐	๓๐๐,๐๐๐	๓๐๐,๐๐๐	ระยะทางของการซ่อมท่อประปา	ประชาชนมีน้ำเพื่ออุปโภค บริโภคมากขึ้น	กองช่าง
๗๑	โครงการปรับปรุง/ซ่อมแซมท่อประปาบริเวณถนนซอยพิมพ์สุวรรณ หมู่ที่ ๓	เพื่อให้ประชาชนมีน้ำกินน้ำใช้ที่สะอาดในการอุปโภค บริโภค	ใช้ท่อเหล็ก ขนาดเส้นผ่านศูนย์กลาง ๒ นิ้ว ระยะทางไม่น้อยกว่า ๓๕๕ เมตร	๒๖๐,๐๐๐	๒๖๐,๐๐๐	๒๖๐,๐๐๐	๒๖๐,๐๐๐	๒๖๐,๐๐๐	ร้อยละของประชาชนมีน้ำอุปโภคบริโภค	ประชาชนมีน้ำเพื่ออุปโภค บริโภคมากขึ้น	กองช่าง
๗๒	โครงการเจาะบ่อบาดาลบริเวณหอถังประปาข้างบ้านนางวันเพ็ญ หมู่ที่ ๓	เพื่อให้ประชาชนมีน้ำกินน้ำใช้ที่สะอาดในการอุปโภค บริโภค	เจาะบ่อบาดาลบริเวณหอถังประปาข้างบ้านนางวันเพ็ญ ๓จุดบริษัฯ	๓๐๐,๐๐๐	๓๐๐,๐๐๐	๓๐๐,๐๐๐	๓๐๐,๐๐๐	๓๐๐,๐๐๐	ร้อยละของประชาชนมีน้ำอุปโภคบริโภค	ประชาชนมีน้ำเพื่ออุปโภค บริโภคมากขึ้น	กองช่าง
๗๓	โครงการวางท่อประปาบริเวณสายคลองวี หมู่ที่ ๓	เพื่อให้ประชาชนมีน้ำกินน้ำใช้ที่สะอาดในการอุปโภค บริโภค	ระยะทาง ๘๐๐ เมตร						ร้อยละของประชาชนมีน้ำอุปโภคบริโภค	ประชาชนมีน้ำเพื่ออุปโภค บริโภคมากขึ้น	กองช่าง
๗๔	โครงการวางท่อประปาบริเวณถนนสายระกำน้อย หมู่ที่ ๓ (ตั้งแต่บ้านยวิทย์ ทรัพย์ยอดแก้ว ถึงทางแยกบ้านนายมานะ พิมพ์สุวรรณ หมู่ที่ ๓)	เพื่อให้ประชาชนมีน้ำกินน้ำใช้ที่สะอาดในการอุปโภค บริโภค	ระยะทาง ๑,๕๘๐ เมตร	๓๐๐,๐๐๐	๓๐๐,๐๐๐	๓๐๐,๐๐๐	๓๐๐,๐๐๐	๓๐๐,๐๐๐	ร้อยละของประชาชนมีน้ำอุปโภคบริโภค	ประชาชนมีน้ำเพื่ออุปโภค บริโภคมากขึ้น	กองช่าง
๗๕	โครงการวางท่อประปาบริเวณถนนสายลำราง หมู่ที่ ๓ (ตั้งแต่บ้านนายทองสุข(ป่อ) พิมพ์สุวรรณ ถึงทางแยกบ้านนางสงใจ หลิมสัมพันธ์ หมู่ที่ ๓)	เพื่อให้ประชาชนมีน้ำกินน้ำใช้ที่สะอาดในการอุปโภค บริโภค	ระยะทาง ๓๐๐ เมตร	๔๐๐,๐๐๐	๔๐๐,๐๐๐	๔๐๐,๐๐๐	๔๐๐,๐๐๐	๔๐๐,๐๐๐	ร้อยละของประชาชนมีน้ำอุปโภคบริโภค	ประชาชนมีน้ำเพื่ออุปโภค บริโภคมากขึ้น	กองช่าง

๓. ยุทธศาสตร์การพัฒนาตำบลบริการสาธารณะ
๓.๒ แผนงานยุทธศาสตร์และการโยธา

ที่	โครงการ	วัตถุประสงค์	เป้าหมาย (ผลผลิตของโครงการ)	งบประมาณ					ตัวชี้วัด (KPI)	ผลลัพธ์ที่คาดว่าจะได้รับ	หน่วยงาน รับผิดชอบหลัก
				๒๕๖๖ (บาท)	๒๕๖๗ (บาท)	๒๕๖๘ (บาท)	๒๕๖๙ (บาท)	๒๕๗๐ (บาท)			
๗๖	โครงการวางท่อประปาบริเวณทางแยกบ้านมาย การเขต ๓ มีเสา วงษ์ ถึงหนองปลิงประปาบางวันเพ็ญ ซอยปรีชา หมู่ที่ ๓	เพื่อให้ประชาชนมีน้ำกินน้ำใช้ที่สะอาดในการอุปโภค บริโภค	ระยะทาง ๑,๘๐๐ เมตร	๘๐๐,๐๐๐	๘๐๐,๐๐๐	๘๐๐,๐๐๐	๘๐๐,๐๐๐	๘๐๐,๐๐๐	ร้อยละของประชาชนมีน้ำอุปโภคบริโภค	กองช่าง	
๗๗	โครงการวางท่อประปาบริเวณทางแยกบ้านมาย การเขต ๓ มีเสา วงษ์ ถึงหนองปลิงประปาบางวันเพ็ญ ซอยปรีชา หมู่ที่ ๓ (ต่อเนื่องจาก) หมู่ที่ ๓	เพื่อให้ประชาชนมีน้ำกินน้ำใช้ที่สะอาดในการอุปโภค บริโภค	ระยะทาง ๘๓๐ เมตร	๓๕๐,๐๐๐	๓๕๐,๐๐๐	๓๕๐,๐๐๐	๓๕๐,๐๐๐	๓๕๐,๐๐๐	ร้อยละของประชาชนมีน้ำอุปโภคบริโภค	กองช่าง	
๗๘	โครงการวางท่อประปาบริเวณทางแยกบ้านมาย การเขต ๓ มีเสา วงษ์ ถึงหนองปลิงประปาบางวันเพ็ญ ซอยปรีชา หมู่ที่ ๓	เพื่อให้ประชาชนมีน้ำกินน้ำใช้ที่สะอาดในการอุปโภค บริโภค	ระยะทาง ๑,๓๕๐ เมตร	๕๕๐,๐๐๐	๕๕๐,๐๐๐	๕๕๐,๐๐๐	๕๕๐,๐๐๐	๕๕๐,๐๐๐	ร้อยละของประชาชนมีน้ำอุปโภคบริโภค	กองช่าง	
๗๙	โครงการติดตั้งไฟฟ้าสาธารณะ หมู่ที่ ๔ ตั้งแต่สะพานท่าข้าม ถึงบ้านนายอุทัย ขาวพลับ	เพื่อให้ประชาชนได้รับความสะดวกในการสัญจรไปมา	ประชาชนในพื้นที่ตำบลบางระกำ	๓๐๐,๐๐๐	๓๐๐,๐๐๐	๓๐๐,๐๐๐	๓๐๐,๐๐๐	๓๐๐,๐๐๐	ประชาชนมีไฟฟ้าใช้ ๑๐๐%	กองช่าง	
๘๐	โครงการซ่อมแซมถนนสายริมฝั่ง หมู่ที่ ๔ (ตั้งแต่สวนสุขภาพสะพานท่าข้าม ถึงบ้านนายสวัสดิ์ จันทรังศรี) หมู่ที่ ๔	พัฒนาเส้นทางสัญจรไปมาและการขนส่ง ผลผลิตทางการเกษตรเป็นไปด้วยความสะดวก รวดเร็ว	ขนาดกว้าง ๕๒๒ เมตร	๒๐๐,๐๐๐	๒๐๐,๐๐๐	๒๐๐,๐๐๐	๒๐๐,๐๐๐	๒๐๐,๐๐๐	จำนวนโครงการ	กองช่าง	
๘๑	โครงการซ่อมแซมถนนคอนกรีตเสริมเหล็กสายจากบอน ตั้งแต่บ้านนางกหลง จันทรังเสถา ถึงบ้านนางจลวย หลิมสัมพันธ์ หมู่ที่ ๔	พัฒนาเส้นทางสัญจรไปมาและการขนส่ง ผลผลิตทางการเกษตรเป็นไปด้วยความสะดวก รวดเร็ว	ขนาดกว้าง ๔๐๐ เมตร ระยะทาง ๕๕๐ เมตร	๒,๓๐๐,๐๐๐	๒,๓๐๐,๐๐๐	๒,๓๐๐,๐๐๐	๒,๓๐๐,๐๐๐	๒,๓๐๐,๐๐๐	จำนวนโครงการ	กองช่าง	
๘๒	โครงการซ่อมแซมถนนสายริมฝั่ง หมู่ที่ ๔ ตั้งแต่สวนสุขภาพ สะพานท่าข้าม ถึงบ้านนายสวัสดิ์ จันทรังศรี	พัฒนาเส้นทางสัญจรไปมาและการขนส่ง ผลผลิตทางการเกษตรเป็นไปด้วยความสะดวก รวดเร็ว	กว้าง ๔๐๐ เมตร ระยะทาง ๕๐๐ เมตร	๑,๕๐๐,๐๐๐	๑,๕๐๐,๐๐๐	๑,๕๐๐,๐๐๐	๑,๕๐๐,๐๐๐	๑,๕๐๐,๐๐๐	จำนวนโครงการ	กองช่าง	
๘๓	โครงการก่อสร้างถนนดินชอย ราง หมู่ที่ ๔	พัฒนาเส้นทางสัญจรไปมาและการขนส่ง ผลผลิตทางการเกษตรเป็นไปด้วยความสะดวก รวดเร็ว	กว้าง ๔ เมตร ระยะทาง ๘๐ เมตร	๑๕๐,๐๐๐	๑๕๐,๐๐๐	๑๕๐,๐๐๐	๑๕๐,๐๐๐	๑๕๐,๐๐๐	จำนวนโครงการ	กองช่าง	

๓. ยุทธศาสตร์การพัฒนาด้านบริการสาธารณสุข
๓.๒ แผนงานยุทธศาสตร์และการโยธา

ที่	โครงการ	วัตถุประสงค์	เป้าหมาย (ผลผลิตของโครงการ)	งบประมาณ					ตัวชี้วัด (KPI)	ผลลัพธ์ที่คาดว่าจะได้รับ	หน่วยงาน รับผิดชอบหลัก
				๒๕๖๖ (บาท)	๒๕๖๗ (บาท)	๒๕๖๘ (บาท)	๒๕๖๙ (บาท)	๒๕๗๐ (บาท)			
๔๔	โครงการก่อสร้างถนน คลส.สายรองบอน เข้ม หมู่ที่ ๓	พัฒนาเส้นทางสัญจรไปมาและการขนส่ง ผลผลิตทางการเกษตรเป็นไปด้วยความ สะดวก รวดเร็ว	กว้าง ๓.๐๐ เมตร ระยะทาง ๑.๒๐๐ เมตร	๒๕๖๖ (บาท)	๒๕๖๗ (บาท)	๒๕๖๘ (บาท)	๒๕๖๙ (บาท)	๒๕๗๐ (บาท)	จำนวนโครงการ	การสัญจรไปมาและการขนส่งทาง การเกษตร สะดวก รวดเร็ว	กองช่าง
๔๕	โครงการก่อสร้างถนนสายเลียบริมฝั่งตะวันตก ตั้งแต่บ้าน นายอุทิศ ขาวพลับ หมู่ที่ ๔ ถึงบ้านนางจำเริญ หมู่ที่ ๑	พัฒนาเส้นทางสัญจรไปมาและการขนส่ง ผลผลิตทางการเกษตรเป็นไปด้วยความ สะดวก รวดเร็ว	กว้าง ๘ เมตร ระยะทาง ๑.๕๓๕ เมตร	๒๕๖๖ (บาท)	๒๕๖๗ (บาท)	๒๕๖๘ (บาท)	๒๕๖๙ (บาท)	๒๕๗๐ (บาท)	จำนวนโครงการ	การสัญจรไปมาและการขนส่งทาง การเกษตร สะดวก รวดเร็ว	กองช่าง
๔๖	โครงการก่อสร้างถนนซอยทรัพย์ (รางบอน) หมู่ที่ ๔ ตั้งแต่แยกบ้านนางกลางหลง จันทร์เลา ถึงบ้านม้ายี่ คำประกอบ	พัฒนาเส้นทางสัญจรไปมาและการขนส่ง ผลผลิตทางการเกษตรเป็นไปด้วยความ สะดวก รวดเร็ว	กว้าง ๓ เมตร ระยะทาง ๑๘๒ เมตร	๒๕๖๖ (บาท)	๒๕๖๗ (บาท)	๒๕๖๘ (บาท)	๒๕๖๙ (บาท)	๒๕๗๐ (บาท)	จำนวนโครงการ	การสัญจรไปมาและการขนส่งทาง การเกษตร สะดวก รวดเร็ว	กองช่าง
๔๗	โครงการก่อสร้างถนน คลส. ขอยสัง หมู่ที่ ๔	พัฒนาเส้นทางสัญจรไปมาและการขนส่ง ผลผลิตทางการเกษตรเป็นไปด้วยความ สะดวก รวดเร็ว	กว้าง ๔.๐๐ เมตร ระยะทาง ๕๕ เมตร	๒๕๖๖ (บาท)	๒๕๖๗ (บาท)	๒๕๖๘ (บาท)	๒๕๖๙ (บาท)	๒๕๗๐ (บาท)	จำนวนโครงการ	การสัญจรไปมาและการขนส่งทาง การเกษตร สะดวก รวดเร็ว	กองช่าง
๔๘	โครงการก่อสร้างถนนดินเรียบปูน - บึงบางช้าง (พร้อมฝั่งทอ) ทั้ง ๒ ฝั่ง (ตั้งแต่บ้านก้านไม้ประดับ ถึง สมุทรร ถึงคอสะพานท่าข้าม หมู่ที่ ๔)	พัฒนาเส้นทางสัญจรไปมาและการขนส่ง ผลผลิตทางการเกษตรเป็นไปด้วยความ สะดวก รวดเร็ว	ขนาดกว้าง ๓.๐๐ เมตร ระยะทาง ๔.๐๐๐ เมตร	๒๕๖๖ (บาท)	๒๕๖๗ (บาท)	๒๕๖๘ (บาท)	๒๕๖๙ (บาท)	๒๕๗๐ (บาท)	จำนวนโครงการ	การสัญจรไปมาและการขนส่งทาง การเกษตร สะดวก รวดเร็ว	กองช่าง
๔๙	โครงการก่อสร้างฝายกั้นน้ำคลองรางบอน หมู่ที่ ๔ บางระกำ	พัฒนากระบวนการระบายน้ำในตำบล บางระกำ	ก่อสร้างฝายกั้นน้ำคลองรางบอน	๒๕๖๖ (บาท)	๒๕๖๗ (บาท)	๒๕๖๘ (บาท)	๒๕๖๙ (บาท)	๒๕๗๐ (บาท)	จำนวนโครงการ	การระบายน้ำมีความสะดวกมากขึ้น	กองช่าง
๕๐	โครงการก่อสร้างฝายกั้นน้ำบริเวณคลองรางบอน บริเวณ บ้านนาสุทธิพนธ์ อิศรนาเกียรติ หมู่ที่ ๔	เพื่อป้องกันน้ำใช้ในการเกษตร	ก่อสร้างฝายกั้นน้ำบริเวณคลองราง บอน บริเวณบ้านนาสุทธิพนธ์ อิศร นาเกียรติ หมู่ที่ ๔	๒๕๖๖ (บาท)	๒๕๖๗ (บาท)	๒๕๖๘ (บาท)	๒๕๖๙ (บาท)	๒๕๗๐ (บาท)	จำนวนโครงการ	เพื่อป้องกันน้ำใช้ในการเกษตร	กองช่าง
๕๑	โครงการวางท่อระบายน้ำ ขนาดเส้นผ่านศูนย์กลาง ๑.๐๐ เมตร หมู่ที่ ๔ ทั้ง ๒ ฝั่ง (ตั้งแต่บ้านก้านไม้ประดับ ถึง สมุทรร ถึงคอสะพานท่าข้าม)	เพื่อให้ประชาชนมีกินน้ำใช้ที่สะอาดใน การอุปโภค บริโภค	ระยะทาง ๓๐๐ เมตร	๒๕๖๖ (บาท)	๒๕๖๗ (บาท)	๒๕๖๘ (บาท)	๒๕๖๙ (บาท)	๒๕๗๐ (บาท)	จำนวนโครงการ	การระบายน้ำมีความสะดวกมากขึ้น	กองช่าง

๓. ยุทธศาสตร์การพัฒนาด้านการบริการสาธารณะ
๓.๒ แผนงานอุสาหกรรมและการโยธา

ที่	โครงการ	วัตถุประสงค์	เป้าหมาย (ผลผลิตของโครงการ)	งบประมาณ					ตัวชี้วัด (KPI)	ผลลัพธ์ที่คาดว่าจะได้รับ	หน่วยงาน รับผิดชอบหลัก
				๒๕๖๖ (บาท)	๒๕๖๗ (บาท)	๒๕๖๘ (บาท)	๒๕๖๙ (บาท)	๒๕๗๐ (บาท)			
๔๒	โครงการเจาะบ่อบริเวณบ้านเลขที่ ๔ คตช หมู่ที่ ๔	เพื่อให้ประชาชนมีน้ำกินน้ำใช้ที่สะอาดในการอุปโภค บริโภค	เจาะบ่อบาดล บริเวณบ้านเลขที่ ๔ คตช	๒,๐๐๐,๐๐๐	๒,๐๐๐,๐๐๐	๒,๐๐๐,๐๐๐	๒,๐๐๐,๐๐๐	๒,๐๐๐,๐๐๐	ร้อยละของประชาชนมีน้ำอุปโภคบริโภค	ประชาชนมีน้ำเพื่ออุปโภค บริโภคมากขึ้น	กองช่าง
๔๓	โครงการเจาะบ่อบาดลบริเวณ หมู่ที่ ๔	เพื่อให้ประชาชนมีน้ำกินน้ำใช้ที่สะอาดในการอุปโภค บริโภค	เจาะบ่อบาดล บริเวณ หมู่ที่ ๔	๘๐๐,๐๐๐	๘๐๐,๐๐๐	๘๐๐,๐๐๐	๘๐๐,๐๐๐	๘๐๐,๐๐๐	ร้อยละของประชาชนมีน้ำอุปโภคบริโภค	ประชาชนมีน้ำเพื่ออุปโภค บริโภคมากขึ้น	กองช่าง
๔๔	โครงการปรับปรุงระบบประปาหิดดิน บริเวณสะพานท่าข้าม หมู่ที่ ๔	เพื่อให้ประชาชนมีน้ำกินน้ำใช้ที่สะอาดในการอุปโภค บริโภค	ปรับปรุงระบบประปาหิดดิน บริเวณสะพานท่าข้าม	๒๐๐,๐๐๐	๒๐๐,๐๐๐	๒๐๐,๐๐๐	๒๐๐,๐๐๐	๒๐๐,๐๐๐	ร้อยละของประชาชนมีน้ำอุปโภคบริโภค	ประชาชนมีน้ำเพื่ออุปโภค บริโภคมากขึ้น	กองช่าง
๔๕	โครงการวางท่อประปาสะพานท่าข้าม หมู่ที่ ๔ ถึงสะพานบ้านลุงฉาบ หมู่ที่ ๑	เพื่อให้ประชาชนมีน้ำกินน้ำใช้ที่สะอาดในการอุปโภค บริโภค	ระยะทาง ๒,๕๖๐ เมตร	๑,๖๐๐,๐๐๐	๑,๖๐๐,๐๐๐	๑,๖๐๐,๐๐๐	๑,๖๐๐,๐๐๐	๑,๖๐๐,๐๐๐	ระยะทางของการวางท่อ	ประชาชนมีน้ำเพื่ออุปโภค บริโภคมากขึ้น	กองช่าง
๔๖	โครงการปรับปรุง/ซ่อมแซมท่อถึงประปา ภายในตำบล	เพื่อให้ประชาชนมีน้ำกินน้ำใช้ที่สะอาดในการอุปโภค บริโภค	ปรับปรุง/ซ่อมแซมท่อถึงประปา ภายในตำบล คตชป	๓๐๐,๐๐๐	๓๐๐,๐๐๐	๓๐๐,๐๐๐	๓๐๐,๐๐๐	๓๐๐,๐๐๐	ร้อยละของประชาชนมีน้ำอุปโภคบริโภค	ประชาชนมีน้ำเพื่ออุปโภค บริโภคมากขึ้น	กองช่าง
๔๗	โครงการปรับปรุง/ซ่อมแซมก่อนประปา ภายในตำบล	เพื่อให้ประชาชนมีน้ำกินน้ำใช้ที่สะอาดในการอุปโภค บริโภค	ปรับปรุง/ซ่อมแซมก่อนประปา ภายในตำบล คตชป	๒๕๐,๐๐๐	๒๕๐,๐๐๐	๒๕๐,๐๐๐	๒๕๐,๐๐๐	๒๕๐,๐๐๐	ร้อยละของประชาชนมีน้ำอุปโภคบริโภค	ประชาชนมีน้ำเพื่ออุปโภค บริโภคมากขึ้น	กองช่าง
รวม	๔๗ โครงการ			๕,๙๕๐,๐๐๐	๕,๙๕๐,๐๐๐	๕,๙๕๐,๐๐๐	๕,๙๕๐,๐๐๐	๕,๙๕๐,๐๐๐			

ก. ยุทธศาสตร์จังหวัดที่ ๑. พัฒนานครปฐมให้เป็นเมืองอัจฉริยะ (Smart City) โดยเน้นด้านการขนส่ง (Transport), เมืองกลางแห่งสุขภาพและการท่องเที่ยว (Food Metropolis) และเมืองผู้สูงอายุ (Aging) และบริบทโลก (Global Content) ๒. สร้างความแข็งแกร่งระดับพื้นที่ให้สามารถรองรับการขยายตัวของเศรษฐกิจและกระจายความเจริญ สร้างความสุขให้กับประชาชนในทุกระดับ ๓. เพิ่มรายได้ ลดรายจ่าย ลดปัญหาครัวเรือนและสิ่งแวดล้อมและความเป็นเมืองอย่างหลัก

ข. ยุทธศาสตร์การพัฒนาของ อปท. ในเขตจังหวัดที่ ๖ การพัฒนาด้านการบริการสาธารณะ

๓. ยุทธศาสตร์การพัฒนาด้านการบริการสาธารณะ

๓.๓ แผนงานการเกษตร

ที่	โครงการ	วัตถุประสงค์	เป้าหมาย (ผลผลิตของโครงการ)	งบประมาณ					ตัวชี้วัด (KPI)	ผลลัพธ์ที่คาดว่าจะได้รับ	หน่วยงาน รับผิดชอบหลัก
				๒๕๖๖ (บาท)	๒๕๖๗ (บาท)	๒๕๖๘ (บาท)	๒๕๖๙ (บาท)	๒๕๗๐ (บาท)			
๑	โครงการกำจัดวัชพืชน้ำในแหล่งน้ำ คู คลอง ในพื้นที่ตำบลบางระกำ	กำจัดวัชพืชน้ำในแหล่งน้ำ คู คลอง เพื่อให้ระบบชลประทาน สำหรับการอุปโภค บริโภค และการเกษตร สะอาด	กำจัดวัชพืชน้ำในแหล่งน้ำ คู คลอง ๑๕๐๐ เมตร ระยะทาง ๒,๖๐๐ เมตร ถึง ๑.๐๐ เมตรในพื้นที่ตำบลบางระกำ	๒๕๖๖ (บาท) ๒๕๐,๐๐๐	๒๕๖๗ (บาท) ๒๕๐,๐๐๐	๒๕๖๘ (บาท) ๒๕๐,๐๐๐	๒๕๖๙ (บาท) ๒๕๐,๐๐๐	๒๕๗๐ (บาท) ๒๕๐,๐๐๐	ได้รับประโยชน์จากแหล่งน้ำ คู คลอง ระบบชลประทาน สำหรับการอุปโภค บริโภค และเกษตรกรรม	กองช่าง	
๒	โครงการขุดลอกคลองสายสร้าง หมู่ที่ ๑ ตั้งแต่นบ้านมายาบ กลีกรม ถึงบ้านช่างฆ้อง ไชยสถาน	กำจัดวัชพืชน้ำในแหล่งน้ำ คู คลอง เพื่อให้ระบบชลประทาน สำหรับการอุปโภค บริโภค และการเกษตร สะอาด	กำจัดวัชพืชน้ำในแหล่งน้ำ คู คลอง ๑๕๐๐ เมตร ระยะทาง ๒,๖๐๐ เมตร ถึง ๑.๐๐ เมตร	๒๕๖๖ (บาท) ๑,๐๐๐,๐๐๐	๒๕๖๗ (บาท) ๑,๐๐๐,๐๐๐	๒๕๖๘ (บาท) ๑,๐๐๐,๐๐๐	๒๕๖๙ (บาท) ๑,๐๐๐,๐๐๐	๒๕๗๐ (บาท) ๑,๐๐๐,๐๐๐	การระบายน้ำมีความสะดวกขึ้น	กองช่าง	
๓	โครงการขุดลอกคลองเริ่มสะพานบ้านก้านปรางสน อ่อนพันธ์ หมู่ที่ ๑ - บ้านง่าบ ถึง หมู่ที่ ๒	กำจัดวัชพืชน้ำในแหล่งน้ำ คู คลอง เพื่อให้ระบบชลประทาน สำหรับการอุปโภค บริโภค และการเกษตร สะอาด	กำจัดวัชพืชน้ำในแหล่งน้ำ คู คลอง ๑,๕๐๐ เมตร	๒๕๖๖ (บาท) ๑,๐๐๐,๐๐๐	๒๕๖๗ (บาท) ๑,๐๐๐,๐๐๐	๒๕๖๘ (บาท) ๑,๐๐๐,๐๐๐	๒๕๖๙ (บาท) ๑,๐๐๐,๐๐๐	๒๕๗๐ (บาท) ๑,๐๐๐,๐๐๐	การระบายน้ำมีความสะดวกขึ้น	กองช่าง	
๔	โครงการขุดลอกคลองรางกรัด หมู่ที่ ๑ เชื่อมต่อ ต.พะเนียด	กำจัดวัชพืชน้ำในแหล่งน้ำ คู คลอง เพื่อให้ระบบชลประทาน สำหรับการอุปโภค บริโภค และการเกษตร สะอาด	กำจัดวัชพืชน้ำในแหล่งน้ำ คู คลอง ๕๐๐ เมตร	๒๕๖๖ (บาท) ๑,๐๐๐,๐๐๐	๒๕๖๗ (บาท) ๑,๐๐๐,๐๐๐	๒๕๖๘ (บาท) ๑,๐๐๐,๐๐๐	๒๕๖๙ (บาท) ๑,๐๐๐,๐๐๐	๒๕๗๐ (บาท) ๑,๐๐๐,๐๐๐	การระบายน้ำมีความสะดวกขึ้น	กองช่าง	
๕	โครงการขุดลอกคลองสายรางดำ หมู่ที่ ๒	กำจัดวัชพืชน้ำในแหล่งน้ำ คู คลอง เพื่อให้ระบบชลประทาน สำหรับการอุปโภค บริโภค และการเกษตร สะอาด	กำจัดวัชพืชน้ำในแหล่งน้ำ คู คลอง ๕๐๐ เมตร	๒๕๖๖ (บาท) ๑,๐๐๐,๐๐๐	๒๕๖๗ (บาท) ๑,๐๐๐,๐๐๐	๒๕๖๘ (บาท) ๑,๐๐๐,๐๐๐	๒๕๖๙ (บาท) ๑,๐๐๐,๐๐๐	๒๕๗๐ (บาท) ๑,๐๐๐,๐๐๐	การระบายน้ำมีความสะดวกขึ้น	กองช่าง	
๖	โครงการขุดลอกคลอง สายลำท่าย หมู่ที่ ๒	กำจัดวัชพืชน้ำในแหล่งน้ำ คู คลอง เพื่อให้ระบบชลประทาน สำหรับการอุปโภค บริโภค และการเกษตร สะอาด	กำจัดวัชพืชน้ำในแหล่งน้ำ คู คลอง ๕๐๐ เมตร	๒๕๖๖ (บาท) ๑,๐๐๐,๐๐๐	๒๕๖๗ (บาท) ๑,๐๐๐,๐๐๐	๒๕๖๘ (บาท) ๑,๐๐๐,๐๐๐	๒๕๖๙ (บาท) ๑,๐๐๐,๐๐๐	๒๕๗๐ (บาท) ๑,๐๐๐,๐๐๐	การระบายน้ำมีความสะดวกขึ้น	กองช่าง	
๗	โครงการขุดลอกคลอง บริเวณคลองเงินผืน สายอู่เลี้ยงลำท่าย หมู่ที่ ๒	กำจัดวัชพืชน้ำในแหล่งน้ำ คู คลอง เพื่อให้ระบบชลประทาน สำหรับการอุปโภค บริโภค และการเกษตร สะอาด	กำจัดวัชพืชน้ำในแหล่งน้ำ คู คลอง ๕๐๐ เมตร	๒๕๖๖ (บาท) ๑,๐๐๐,๐๐๐	๒๕๖๗ (บาท) ๑,๐๐๐,๐๐๐	๒๕๖๘ (บาท) ๑,๐๐๐,๐๐๐	๒๕๖๙ (บาท) ๑,๐๐๐,๐๐๐	๒๕๗๐ (บาท) ๑,๐๐๐,๐๐๐	การระบายน้ำมีความสะดวกขึ้น	กองช่าง	
๘	โครงการขุดลอกคลองสายรางของอู่เลี้ยง เชื่อมต่อ คลองเงินผืน หมู่ที่ ๒	กำจัดวัชพืชน้ำในแหล่งน้ำ คู คลอง เพื่อให้ระบบชลประทาน สำหรับการอุปโภค บริโภค และการเกษตร สะอาด	กำจัดวัชพืชน้ำในแหล่งน้ำ คู คลอง ๕๐๐ เมตร	๒๕๖๖ (บาท) ๑,๐๐๐,๐๐๐	๒๕๖๗ (บาท) ๑,๐๐๐,๐๐๐	๒๕๖๘ (บาท) ๑,๐๐๐,๐๐๐	๒๕๖๙ (บาท) ๑,๐๐๐,๐๐๐	๒๕๗๐ (บาท) ๑,๐๐๐,๐๐๐	การระบายน้ำมีความสะดวกขึ้น	กองช่าง	

๓. ยุทธศาสตร์การพัฒนาด้านการบริการสาธารณะ
๓.๓ แผนงานการเกษตร

ที่	โครงการ	วัตถุประสงค์	เป้าหมาย (ผลผลิตของโครงการ)	งบประมาณ					ตัวชี้วัด (KPI)	ผลลัพธ์ที่คาดว่าจะได้รับ	หน่วยงาน รับผิดชอบหลัก
				๒๕๖๖ (บาท)	๒๕๖๗ (บาท)	๒๕๖๘ (บาท)	๒๕๖๙ (บาท)	๒๕๗๐ (บาท)			
๙	โครงการชุดออกดอกสายกลางบางหัว หมู่ที่ ๒	กำจัดวัชพืชในแหล่งน้ำ คู คลอง เพื่อให้ระบบชลประทาน สำหรับบริการอุทก บริโภค และการเกษตร สะดวก	ระยะทาง ๑,๐๐๐ เมตร	๒๕๖,๐๐๐	๒๕๐,๐๐๐	๒๕๐,๐๐๐	๒๕๐,๐๐๐	๒๕๐,๐๐๐	ระยะทางใน การชุดออกดอกสายกลาง	การระบายน้ำมีความ สะดวกมากขึ้น	กองช่าง
๑๐	โครงการชุดออกดอกสายทรงพุ่ม หมู่ที่ ๒	กำจัดวัชพืชในแหล่งน้ำ คู คลอง เพื่อให้ระบบชลประทาน สำหรับบริการอุทก บริโภค และการเกษตร สะดวก	ระยะทาง ๙๗๐ เมตร	๒๓๐,๐๐๐	๒๓๐,๐๐๐	๒๓๐,๐๐๐	๒๓๐,๐๐๐	๒๓๐,๐๐๐	ระยะทางใน การชุดออกดอกสาย	การระบายน้ำมีความ สะดวกมากขึ้น	กองช่าง
๑๑	โครงการชุดออกดอกสายบางหัว หมู่ที่ ๒	กำจัดวัชพืชในแหล่งน้ำ คู คลอง เพื่อให้ระบบชลประทาน สำหรับบริการอุทก บริโภค และการเกษตร สะดวก	ระยะทาง ๒,๔๕๐ เมตร	๑,๓๐๐,๐๐๐	๑,๓๐๐,๐๐๐	๑,๓๐๐,๐๐๐	๑,๓๐๐,๐๐๐	๑,๓๐๐,๐๐๐	ระยะทางใน การชุดออกดอกสาย	การระบายน้ำมีความ สะดวกมากขึ้น	กองช่าง
๑๒	โครงการชุดออกดอกสายจั๊พ้อย หมู่ที่ ๒	กำจัดวัชพืชในแหล่งน้ำ คู คลอง เพื่อให้ระบบชลประทาน สำหรับบริการอุทก บริโภค และการเกษตร สะดวก	ระยะทาง ๙๑๓ เมตร	๑๕๐,๐๐๐	๑๕๐,๐๐๐	๑๕๐,๐๐๐	๑๕๐,๐๐๐	๑๕๐,๐๐๐	ระยะทางใน การชุดออกดอกสาย	การระบายน้ำมีความ สะดวกมากขึ้น	กองช่าง
๑๓	โครงการชุดออกดอกสายผู้ใหญ่หรือ หมู่ที่ ๓ พร้อมขมยัดดิน และวางท่อระบายน้ำ	พัฒนาระบบการระบายน้ำภายในตำบลบางระกำ	ระยะทาง ๑,๖๐๐ เมตร	๓๐๐,๐๐๐	๓๐๐,๐๐๐	๓๐๐,๐๐๐	๓๐๐,๐๐๐	๓๐๐,๐๐๐	ระยะทางใน การชุดออกดอกสาย	การระบายน้ำมีความ สะดวกมากขึ้น	กองช่าง
๑๔	โครงการชุดออกดอก หมู่ที่ ๑-๔ ตำบลบางระกำ	พัฒนาระบบการระบายน้ำภายในตำบลบางระกำ	กำจัดวัชพืชในแหล่งน้ำ คู คลอง ในพื้นที่ตำบลบางระกำ ระยะทาง ๔,๕๐๐ เมตร	๒,๐๐๐,๐๐๐	๒,๐๐๐,๐๐๐	๒,๐๐๐,๐๐๐	๒,๐๐๐,๐๐๐	๒,๐๐๐,๐๐๐	ระยะทางใน การชุดออกดอกสาย	ได้รับประโยชน์จากแหล่งน้ำ คู คลอง ระบบชลประทาน สำหรับบริการอุทก บริโภค และการเกษตร สะดวก	กองช่าง
๑๕	โครงการตัดต้นไม้อายในตำบลบางระกำ	ถนนทุกเส้นภายในตำบล	เพื่อการสัญจรไปมาให้สะดวกยิ่งขึ้น	๒๐๐,๐๐๐	๒๐๐,๐๐๐	๒๐๐,๐๐๐	๒๐๐,๐๐๐	๒๐๐,๐๐๐	ระยะทางใน การตัดต้นไม้ ถนนทุกเส้น ภายในตำบล	เพื่อการสัญจรไปมาให้ สะดวกยิ่งขึ้น	กองช่าง
รวม	๑๕ โครงการ			๖,๓๗๐,๐๐๐	๑๑,๒๑๐,๐๐๐	๑๑,๒๑๐,๐๐๐	๑๑,๒๑๐,๐๐๐	๑๑,๒๑๐,๐๐๐			

ก. ยุทธศาสตร์จังหวัดที่ ๓. พัฒนานครปฐมให้เป็นเมืองอัจฉริยะ (Smart City) โดยมีนวัตกรรมการขนส่ง (Transport), เมืองกลางแห่งสุขภาพและการท่องเที่ยว (Food Metropolis) และเมืองแห่งสุขภาพ (Healthy City) รองรับสังคมผู้สูงอายุ (Aging) และบริบทโลก (Global Content) ๓. เพิ่มรายได้ ลดรายจ่าย ลดปัญหาครัวเรือนและสิ่งแวดล้อมสร้างความเสมอภาคและความเท่าเทียม โดยนำศาสตร์พระราชทานเป็นแนวทางหลัก

ข. ยุทธศาสตร์การพัฒนาของ อปท. ในเขตจังหวัดที่ ๒ ด้านการศึกษา ศาสนา และวัฒนธรรม

๔. ยุทธศาสตร์การพัฒนาด้านการศึกษา ศาสนาและวัฒนธรรม

๔.๑ แผนงานบริหารงานทั่วไป

ที่	โครงการ	วัตถุประสงค์	เป้าหมาย (ผลผลิตของโครงการ)	งบประมาณ				ตัวชี้วัด (KPI)	ผลลัพธ์ที่คาดว่าจะได้รับ	หน่วยงาน รับผิดชอบหลัก
				๒๕๖๖ (บาท)	๒๕๖๗ (บาท)	๒๕๖๘ (บาท)	๒๕๖๙ (บาท)			
๑	ส่งเสริมและสนับสนุนกิจกรรมต่างๆ ที่เกี่ยวกับการให้ข้อมูลข่าวสาร	เพื่อส่งเสริมและสนับสนุนให้ประชาชนได้รับข้อมูลข่าวสารมากขึ้น	จัดช่องทางสื่อพิมพ์และวารสารให้ประชาชนได้รับรู้ข่าวสาร	๑๐,๐๐๐	๑๐,๐๐๐	๑๐,๐๐๐	๑๐,๐๐๐	ร้อยละของที่มาบริการในสำนักงานได้รับรู้ข่าวสาร	ประชาชนมีความรู้จากการรับข่าวสารมากขึ้น	สำนักปลัด
๒	ส่งเสริมและสนับสนุนกิจกรรมต่างๆ ที่เกี่ยวกับการให้ข้อมูลข่าวสาร	เพื่อส่งเสริมและสนับสนุนให้ประชาชนได้รับข้อมูลข่าวสารมากขึ้น	จัดทำวารสาร แผ่นพับ ป้ายประชาสัมพันธ์ข้อมูลข่าวสารทางราชการ	๑๐,๐๐๐	๑๐,๐๐๐	๑๐,๐๐๐	๑๐,๐๐๐	ร้อยละของประชาชนที่ได้รับข่าวสาร	ประชาชนมีความรู้จากการรับข่าวสารมากขึ้น	สำนักปลัด
๓	ส่งเสริมและสนับสนุนกิจกรรมต่างๆ ที่เกี่ยวกับการให้ข้อมูลข่าวสาร	เพื่อส่งเสริมและสนับสนุนให้ประชาชนได้รับข้อมูลข่าวสารมากขึ้น	จัดทำป้ายประชาสัมพันธ์ ประจำหมู่บ้าน	๕๐,๐๐๐	๕๐,๐๐๐	๕๐,๐๐๐	๕๐,๐๐๐	จำนวนหมู่บ้าน	ประชาชนมีความรู้จากการรับข่าวสารมากขึ้น	สำนักปลัด
๔	โครงการติดตั้งและปรับปรุงระบบเสียงตามสายประจำตำบล และกระจายข่าวประจำหมู่บ้าน	เพื่อส่งเสริมและสนับสนุนให้ประชาชนได้รับข้อมูลข่าวสารมากขึ้น	ติดตั้งและปรับปรุงระบบเสียงตามสายประจำตำบลของกระจายข่าวประจำหมู่บ้าน	๕๐๐,๐๐๐	๕๐๐,๐๐๐	๕๐๐,๐๐๐	๕๐๐,๐๐๐	ร้อยละของประชาชนที่ได้รับข่าวสาร	ประชาชนมีความรู้จากการรับข่าวสารมากขึ้น	สำนักปลัด
๕	ส่งเสริมและสนับสนุนกิจกรรมต่างๆ ที่เกี่ยวกับการให้ข้อมูลข่าวสาร	เพื่อส่งเสริมและสนับสนุนให้ประชาชนได้รับข้อมูลข่าวสารมากขึ้น	ปรับปรุง website อบรมบางระกำ เพื่อประชาสัมพันธ์ข้อมูลข่าวสารทางราชการ	๑๐,๐๐๐	๑๐,๐๐๐	๑๐,๐๐๐	๑๐,๐๐๐	ร้อยละของประชาชนที่ได้รับข่าวสาร	ประชาชนมีความรู้จากการรับข่าวสารมากขึ้น	สำนักปลัด
รวม	๕. โครงการ			๕๕๐,๐๐๐	๕๕๐,๐๐๐	๕๕๐,๐๐๐	๕๕๐,๐๐๐			

ก. ยุทธศาสตร์จังหวัดที่ ๑. พัฒนานครปฐมให้เป็นเมืองอัจฉริยะ (Smart City) โดยเน้นด้านการขนส่ง (Transport), เมืองกลางแห่งอาหารและการท่องเที่ยว (Food Metropolis) และเมืองแห่งสุขภาพ (Healthy City) รองรับสังคมผู้สูงอายุ (Aging) และบริบทโลก (Global Content) ๓. เพิ่มรายได้ ลดรายจ่าย ลดปัญหาครัวเรือนและสิ่งแวดล้อมและความเสมอภาคและความเป็นปวงชน โดยนำศาสตร์พระราชามาเป็นแนวทางหลัก

ข. ยุทธศาสตร์การพัฒนาของ อปท. ในเขตจังหวัดที่ ๒ ด้านการศึกษา ศาสนา และวัฒนธรรม

๔. ยุทธศาสตร์การพัฒนาด้านการศึกษา ศาสนาและวัฒนธรรม

๔.๒ แผนงานการศึกษา

ที่	โครงการ	วัตถุประสงค์	เป้าหมาย (ผลผลิตของโครงการ)	งบประมาณและที่พัฒนา					ตัวชี้วัด (KPI)	ผลลัพธ์ที่คาดว่าจะได้รับ	หน่วยงานรับผิดชอบหลัก
				๒๕๖๖ (บาท)	๒๕๖๗ (บาท)	๒๕๖๘ (บาท)	๒๕๖๙ (บาท)	๒๕๗๐ (บาท)			
๑	โครงการพัฒนาศูนย์ส่งเสริมการเรียนรู้ของเด็กและผู้ดูแลเด็ก	เพื่อเปิดโลกกว้างให้กับเด็กนักเรียนและมีการมีส่วนร่วมของผู้ปกครอง	เด็กนักเรียนและผู้ปกครองของพัฒนาเด็กเล็ก	๔๐,๐๐๐	๔๐,๐๐๐	๔๐,๐๐๐	๔๐,๐๐๐	๔๐,๐๐๐	ร้อยละ ๑๐๐ ของเด็กนักเรียนและผู้ปกครองของ ทพท.	เด็กนักเรียนและผู้ปกครองของศูนย์พัฒนาเด็กเล็ก ได้เปิดโลกกว้างขึ้นและผู้ปกครองมีส่วนร่วมในโครงการ	สำนักปลัด
๒	โครงการอาหารกลางวันของเด็กนักเรียนศูนย์พัฒนาเด็กเล็ก อบต. บางระกำ	เพื่อส่งเสริมพัฒนาการของเด็กให้มีความพร้อมและมีสุขภาพแข็งแรง	เด็กนักเรียนในศูนย์พัฒนาเด็กเล็ก ตำบลบางระกำ	๑๕๐,๐๐๐	๑๕๐,๐๐๐	๑๕๐,๐๐๐	๑๕๐,๐๐๐	๑๕๐,๐๐๐	ร้อยละ ๑๐๐ ของเด็กนักเรียนในพื้นที่ได้รับประทานอาหารกลางวัน	เด็กนักเรียนได้รับสารอาหารที่เพียงพอพร้อมกับผู้เลี้ยงดู	สำนักปลัด/กรมส่งเสริมฯ
๓	โครงการอาหารเสริม (นม) ของเด็กนักเรียนในพื้นที่ตำบลบางระกำ	เพื่อส่งเสริมพัฒนาการของเด็กให้มีความพร้อมและมีสุขภาพแข็งแรง	เด็กนักเรียนในพื้นที่ตำบลบางระกำ	๓๕๐,๐๐๐	๓๕๐,๐๐๐	๓๕๐,๐๐๐	๓๕๐,๐๐๐	๓๕๐,๐๐๐	ร้อยละ ๑๐๐ ของเด็กนักเรียนในพื้นที่ได้รับอาหารเสริม (นม)	เด็กนักเรียนได้รับสารอาหารที่เพียงพอพร้อมกับผู้เลี้ยงดู	สำนักปลัด/กรมส่งเสริมฯ
๔	จัดซื้ออาหารเรียนการสอน วัสดุการศึกษา และเครื่องเล่นพัฒนาการปฐมวัย	เพื่อพัฒนาการเรียนการสอนให้ทันสมัย และเพิ่มพัฒนาการของเด็ก	เด็กนักเรียนศูนย์พัฒนาเด็กเล็ก	๘๕,๐๐๐	๘๕,๐๐๐	๘๕,๐๐๐	๘๕,๐๐๐	๘๕,๐๐๐	ร้อยละ ๑๐๐ ของเด็กนักเรียน	เด็กได้รับพัฒนาการจากการเรียนการสอนและพัฒนาการของเด็ก	สำนักปลัด/กรมส่งเสริมฯ
๕	โครงการส่งเสริมและพัฒนาทักษะภาคีพัฒนาการบริหารศูนย์พัฒนาเด็กเล็ก และครู ผู้ดูแลเด็ก	เพื่อส่งเสริมการทำงานของครู ผู้ดูแลเด็ก และคณะกรรมการบริหารศูนย์พัฒนาเด็กเล็ก	ส่งเสริม และพัฒนาศักยภาพครู ผู้ดูแลเด็ก และคณะกรรมการบริหารศูนย์พัฒนาเด็กเล็ก	๔,๐๐๐	๔,๐๐๐	๔,๐๐๐	๔,๐๐๐	๔,๐๐๐	ร้อยละ ๑๐๐ ของนักเขียนของ ทพท.	ครู ผู้ดูแลเด็ก คณะกรรมการบริหารศูนย์พัฒนาเด็กเล็ก มีความรู้และความสามารถในการบริหารจัดการศูนย์ฯเพิ่มขึ้น	สำนักปลัด/กรมส่งเสริมฯ
๖	ค่าใช้จ่ายในการดำเนินงานและกิจการของศูนย์พัฒนาเด็กเล็ก	เพื่อเป็นค่าใช้จ่ายในการจัดการ/กิจกรรมของศูนย์พัฒนาเด็กเล็ก	ค่าใช้จ่ายในการดำเนินงานโครงการและกิจการของศูนย์พัฒนาเด็กเล็ก เช่น โครงการปฐมวัย, วันไหว้ครู, วันแม่, เยี่ยมบ้าน, แห่งเรียนพระบาท, ปีใหม่, กิจกรรมการเล่นพื้นบ้าน, ลอยกระทง, วันพ่อ ฯลฯ	๑๐,๐๐๐	๑๐,๐๐๐	๑๐,๐๐๐	๑๐,๐๐๐	๑๐,๐๐๐	ร้อยละโครงการ/กิจกรรมของศูนย์พัฒนาเด็กเล็ก	การส่งเสริมศูนย์พัฒนาเด็กเล็กให้มีโครงการ/กิจกรรมต่าง ๆ	สำนักปลัด
๗	โครงการอบรมให้ความรู้แก่ผู้ปกครองของศูนย์พัฒนาเด็กเล็ก	เพื่อเสริมสร้างความเข้าใจในการปฏิบัติงานของศูนย์พัฒนาเด็กเล็กและการดูแลเด็กปฐมวัย และให้ตระหนักถึงความสำคัญของการเข้าสู่ระบบขอเอาชื่อเป็นบุตรต้น	ผู้ปกครองเด็กปฐมวัย ศูนย์พัฒนาเด็กเล็ก	๕,๐๐๐	๕,๐๐๐	๕,๐๐๐	๕,๐๐๐	๕,๐๐๐	ผู้ปกครองร้อยละ ๑๐ มีความรู้ความเข้าใจเพิ่มขึ้น	ผู้ปกครองมีความเข้าใจในการปฏิบัติงานของผู้ดูแลเด็ก	สำนักปลัด

๔. ยุทธศาสตร์การพัฒนา ด้านการศึกษา ศาสนาและวัฒนธรรม
๔.๒ แผนงานการศึกษา

ที่	โครงการ	วัตถุประสงค์	เป้าหมาย (ผลผลิตของโครงการ)	งบประมาณและที่ผ่านมา					ตัวชี้วัด (KPI)	ผลลัพธ์ที่คาดว่าจะได้รับ	หน่วยงาน รับผิดชอบหลัก
				๒๕๖๖ (บาท)	๒๕๖๗ (บาท)	๒๕๖๘ (บาท)	๒๕๖๙ (บาท)	๒๕๗๐ (บาท)			
๘	โครงการปรับปรุงภูมิทัศน์ศูนย์พัฒนาเด็กเล็ก อบต.บางระกำ	เพื่อปรับปรุงภูมิทัศน์ศูนย์พัฒนาเด็กเล็กให้เป็นสภาพที่ปลอดภัย	ความสะอาด ความสวยงามและใจของครู เด็ก และผู้ปกครอง	๑๐๐,๐๐๐	๑๐๐,๐๐๐	๑๐๐,๐๐๐	๑๐๐,๐๐๐	๑๐๐,๐๐๐	ร้อยละความพึงพอใจของผู้ปกครอง	สำนักปลัด	
๙	โครงการติดตั้งกล้องวงจรปิดบริเวณศูนย์พัฒนาเด็กเล็ก	เพื่อพัฒนาระบบการรักษาความปลอดภัยภายในศูนย์พัฒนาเด็กเล็ก	ติดตั้งกล้องวงจรปิดบริเวณศูนย์พัฒนาเด็กเล็กอย่างน้อย ๘ จุด	๕๓๐,๐๐๐	๕๓๐,๐๐๐	๕๓๐,๐๐๐	๕๓๐,๐๐๐	๕๓๐,๐๐๐	ร้อยละความพึงพอใจของครู เด็กนักเรียนและผู้ปกครอง	สำนักปลัด	
๑๐	โครงการสนับสนุนค่าใช้จ่ายการบริหารสถานศึกษา (ค่าใช้จ่ายในการจัดการศึกษาสำหรับศูนย์พัฒนาเด็กเล็ก)	เพื่อสนับสนุนค่าใช้จ่ายในการจัดการศึกษาสำหรับศูนย์พัฒนาเด็กเล็ก เช่นค่าหนังสือเรียน ค่าอุปกรณ์การเรียน ค่าเครื่องแบบนักเรียน ค่ากิจกรรมพัฒนาผู้เรียน	ค่าใช้จ่ายการบริหารสถานศึกษา (ค่าใช้จ่ายในการจัดการศึกษาสำหรับศูนย์พัฒนาเด็กเล็ก) เช่นค่าหนังสือเรียน ค่าอุปกรณ์การเรียน ค่าเครื่องแบบนักเรียน ค่ากิจกรรมพัฒนาผู้เรียน	๕๐,๐๐๐	๕๐,๐๐๐	๕๐,๐๐๐	๕๐,๐๐๐	๕๐,๐๐๐	ร้อยละเด็กนักเรียนอายุ ๓-๕ ปี ได้รับการสนับสนุนในการจัดการศึกษา	สำนักปลัด	
๑๑	อุดหนุนส่วนราชการโครงการสนับสนุนค่าใช้จ่ายการบริหารสถานศึกษา (อาหารกลางวัน) ตามโครงการอาหารกลางวันสำหรับโรงเรียนวัดบ่อตะกั่ว สังกัดสำนักงานเขตพื้นที่การศึกษา (สพฐ.) ประจำปีงบประมาณ ๒๕๖๖ - ๒๕๗๐	เพื่ออุดหนุนอาหารกลางวันโรงเรียนวัดบ่อตะกั่ว สังกัด สพฐ. และเพื่อให้เด็กนักเรียนทุกคนได้รับอาหารกลางวัน ประจำปีงบประมาณ ๒๕๖๖- ๒๕๗๐	ตลอดปี โรงเรียนวัดบ่อตะกั่ว	๖๐๐,๐๐๐	๖๐๐,๐๐๐	๖๐๐,๐๐๐	๖๐๐,๐๐๐	๖๐๐,๐๐๐	เด็กนักเรียนร้อยละ ๑๐๐ได้รับอาหารกลางวัน	สำนักปลัด/ โรงเรียนวัดบ่อตะกั่ว	
รวม	๑๑ โครงการ			๑,๓๙๔,๐๐๐	๑,๕๖๔,๐๐๐	๑,๓๙๔,๐๐๐	๑,๓๙๔,๐๐๐	๑,๓๙๔,๐๐๐			

ก. ยุทธศาสตร์จังหวัดที่ ๑. พัฒนานครปฐมให้เป็นเมืองอัจฉริยะ (Smart City) โดยมีนด้านการขนส่ง (Transport), เมืองกลางแห่งอาหารและการท่องเที่ยว (Food Metropolis) และเมืองแห่งสุขภาพ (Healthy City) รองรับสังคมผู้สูงอายุ (Aging) และบริบทโลก (Global Content) ๓. เห็นรายได้ ลดรายจ่าย ลดปัญหาครัวเรือนและสิ่งแวดล้อมและความเท่าเทียม โดยนำศาสตร์พระราชทานมาเป็นแนวทางหลัก

ข. ยุทธศาสตร์การพัฒนาของ อปท. ในเขตจังหวัดที่ ๒ ด้านการศึกษา ศาสนา และวัฒนธรรม

๔. ยุทธศาสตร์การพัฒนาด้านการศึกษา ศาสนาและวัฒนธรรม

๔.๓ แผนงานการศึกษา วัฒนธรรมและนันทนาการ

ที่	โครงการ	วัตถุประสงค์	เป้าหมาย (ผลผลิตของโครงการ)	งบประมาณ					ตัวชี้วัด (KPI)	ผลลัพธ์ที่คาดว่าจะได้รับ	หน่วยงาน รับผิดชอบหลัก
				๒๕๖๖ (บาท)	๒๕๖๗ (บาท)	๒๕๖๘ (บาท)	๒๕๖๙ (บาท)	๒๕๗๐ (บาท)			
๑	โครงการส่งเสริมกิจกรรมจัดงานประเพณีวันสงกรานต์	เพื่ออนุรักษ์ประเพณีไทยวันสงกรานต์ และเพื่อเสริมสร้างจิตสำนึกของประชาชนในท้องถิ่น	๑ ครั้ง/ปีประชาชนไม่เขต อบต.	๘๐,๐๐๐	๘๐,๐๐๐	๘๐,๐๐๐	๘๐,๐๐๐	๘๐,๐๐๐	ประชาชนร้อยละ ๘๐ ได้มีส่วนร่วมในการร่วมใจอนุรักษ์ประเพณี	ประชาชนได้อนุรักษ์ประเพณีและมีความสามัคคีในชุมชน	สำนักปลัด
๒	โครงการส่งเสริมกิจกรรมประเพณีวันลอยกระทง	เพื่ออนุรักษ์ประเพณีไทยวันลอยกระทงให้คงอยู่สืบไป	๑ ครั้ง/ปีประชาชนไม่เขต อบต.	๘๐,๐๐๐	๘๐,๐๐๐	๘๐,๐๐๐	๘๐,๐๐๐	๘๐,๐๐๐	ประชาชนร้อยละ ๘๐ ได้มีส่วนร่วมในการร่วมใจอนุรักษ์ประเพณี	ประชาชนได้อนุรักษ์ประเพณีและมีความสามัคคีในชุมชน	สำนักปลัด
๓	โครงการจัดงานพระราชพิธีพืชมงคลและวันสำคัญของชาติ	เพื่อให้ประชาชนเห็นความสำคัญของชาติที่ต้องเทิดทูนไว้	ตลอดปี หมู่บ้านไม่เขต อบต.	๘๐,๐๐๐	๘๐,๐๐๐	๘๐,๐๐๐	๘๐,๐๐๐	๘๐,๐๐๐	ประชาชนเห็นความสำคัญของสถาบันชาติต้องเทิดทูนไว้และร่วมกันปกป้อง	ประชาชนเห็นความสำคัญ	สำนักปลัด
๔	โครงการกิจกรรมวันสำคัญทางศาสนาและทางราชการ	เพื่ออนุรักษ์วัฒนธรรมอันดีงามของชาติ และเพื่อเสริมสร้างความสามัคคีของประชาชนในท้องถิ่น	ตลอดปี หมู่บ้านไม่เขต อบต.	๘๐,๐๐๐	๘๐,๐๐๐	๘๐,๐๐๐	๘๐,๐๐๐	๘๐,๐๐๐	ประชาชนร้อยละ ๘๐ ได้มีส่วนร่วมในการร่วมใจอนุรักษ์วัฒนธรรม	ประชาชนได้อนุรักษ์วัฒนธรรมและมีความสามัคคีในพื้นที่	สำนักปลัด
รวม	๔ โครงการ			๓๒๐,๐๐๐	๓๒๐,๐๐๐	๓๒๐,๐๐๐	๓๒๐,๐๐๐	๓๒๐,๐๐๐			

ก. ยุทธศาสตร์จังหวัดที่ ๑. พัฒนาคมนาคมให้เป็นเมืองอัจฉริยะ (Smart City) โดยมีนวัตกรรมการขนส่ง (Transport), เมืองกลางแห่งอาหารและการท่องเที่ยว (Food Metropolis) และเมืองแห่งสุขภาพ (Healthy City) รองรับสังคมผู้สูงอายุ (Aging) และบริบทโลก (Global Content) ๓. เพิ่มรายได้ ลดรายจ่าย ลดปัญหาครัวเรือนและสิ่งแวดล้อมและความเสมอภาคและความเป็นธรรม โดยนำศาสตร์พระราชามาเป็นแนวทางหลัก

ข. ยุทธศาสตร์การพัฒนาของ อปท. ในเขตจังหวัดที่ ๒ ด้านการศึกษา ศาสนา และวัฒนธรรม

๔. ยุทธศาสตร์การพัฒนาด้านการศึกษา ศาสนาและวัฒนธรรม

๔.๔ แผนงานอุตสาหกรรมและกาไรโอ

ที่	โครงการ	วัตถุประสงค์	เป้าหมาย (ผลผลิตของโครงการ)	งบประมาณและที่ผ่านมา					ตัวชี้วัด (KPI)	ผลลัพธ์ที่คาดว่าจะได้รับ	หน่วยงาน รับผิดชอบหลัก
				๒๕๖๖ (บาท)	๒๕๖๗ (บาท)	๒๕๖๘ (บาท)	๒๕๖๙ (บาท)	๒๕๗๐ (บาท)			
๑	โครงการปรับปรุงซ่อมแซมศูนย์พัฒนาเด็กเล็กฯ	เพื่อปรับปรุงศูนย์พัฒนาเด็กเล็กให้เป็นศูนย์ นออยู่	ปรับปรุง ซ่อมแซมศูนย์พัฒนาเด็กเล็ก ฯ เช่น ปูกระเบื้อง,ติดตั้งประตุนิว, หลังคา กันสาด ฯลฯ	๒๕๐,๐๐๐	๓๐๐,๐๐๐	๓๐๐,๐๐๐	๓๐๐,๐๐๐	๓๐๐,๐๐๐	จำนวนโครงการ	ศูนย์พัฒนาเด็กเล็กมีความ สะอาดและนออยู่	สำนักปลัด
๒	โครงการก่อสร้างโรงอาหารศูนย์พัฒนาเด็กเล็ก	เพื่อให้ศูนย์พัฒนาเด็กเล็กเป็นศูนย์เด็กเล็ก นออยู่	ขนาดกว้าง ๔.๐๐ เมตร ยาว ๑๒ เมตร	๔๕๐,๐๐๐					ร้อยละความพึง พอใจของครู/เด็ก นักเรียนและ ผู้ปกครอง	ศูนย์พัฒนาเด็กเล็กเป็นศูนย์ เด็กเล็กนออยู่	สำนักปลัด
รวม	๒ โครงการ			๒๕๐,๐๐๐	๔๕๐,๐๐๐	๓๐๐,๐๐๐	๓๐๐,๐๐๐	๓๐๐,๐๐๐			

ก. ยุทธศาสตร์จังหวัดที่ ๑. พัฒนานครปฐมให้เป็นเมืองอัจฉริยะ (Smart City) โดยเน้นด้านการขนส่ง (Transport), เมืองกลางแห่งสุขภาพ (Healthy City) รองรับสังคมผู้สูงอายุ (Aging) และบริบทโลก (Global Content) ๒. สร้างความแข็งแกร่งระดับพื้นที่ให้สามารถรองรับการขยายตัวทางเศรษฐกิจและกระจายความเจริญ สร้างความสุขให้กับประชาชนในทุกระดับ ๓. เพิ่มรายได้ ลดรายจ่าย ลดปัญหาครัวเรือนและสิ่งแวดล้อมสร้างความเสมอภาคและความเท่าเทียม โดยนำศาสตร์พระราชทานเป็นแนวทางหลัก

ข. ยุทธศาสตร์การพัฒนาของ อปท. ในเขตจังหวัดที่ ๓ การพัฒนาด้านทรัพยากรธรรมชาติ สิ่งแวดล้อมและการท่องเที่ยว

๕. ยุทธศาสตร์พัฒนาด้านสิ่งแวดล้อมและการท่องเที่ยว

๕.๑ แผนงานบริหารงานทั่วไป

ที่	โครงการ	วัตถุประสงค์	เป้าหมาย (ผลผลิตของโครงการ)	งบประมาณและที่เข้ามา					ตัวชี้วัด (KPI)	ผลลัพธ์ที่คาดว่าจะได้รับ	หน่วยงาน รับผิดชอบหลัก
				๒๕๖๖ (บาท)	๒๕๖๗ (บาท)	๒๕๖๘ (บาท)	๒๕๖๙ (บาท)	๒๕๗๐ (บาท)			
๑	โครงการปรับปรุงพื้นที่บริเวณสำนักงานที่ทำการ อบต.บางระกำ	ปรับปรุงพื้นที่สำนักงานที่ทำการ อบต.บางระกำ	ปรับปรุงพื้นที่สำนักงานที่ทำการ อบต.บางระกำ	๕๐,๐๐๐	๕๐,๐๐๐	๕๐,๐๐๐	๕๐,๐๐๐	๕๐,๐๐๐	จำนวนโครงการ	พื้นที่ภายในตำบลมีความสวยงาม	สำนักงานเขต
รวม	๑ โครงการ			๕๐,๐๐๐	๕๐,๐๐๐	๕๐,๐๐๐	๕๐,๐๐๐	๕๐,๐๐๐			

ก. ยุทธศาสตร์จังหวัดที่ ๑. พัฒนานครปฐมให้เป็นเมืองอัจฉริยะ (Smart City) โดยมีด้านการขนส่ง (Transport), เมืองกลางแห่งสุขภาพ (Healthy City) รองรับสังคมผู้สูงอายุ (Aging) และบริบทโลก (Global Content) ๒. สร้างความแข็งแกร่งระดับพื้นที่ให้สามารถรองรับการขยายตัวทางเศรษฐกิจและกระจายความเจริญ สร้างความสุขให้กับประชาชนในทุกระดับ ๓. เพิ่มรายได้ ลดรายจ่าย ลดปัญหาครัวเรือนและสิ่งแวดล้อมสร้างความปลอดภัยและความเป็นแนวทางการหลัก

ข. ยุทธศาสตร์การพัฒนาของ อปท. ในเขตจังหวัดที่ ๓ การพัฒนาด้านทรัพยากรธรรมชาติ สิ่งแวดล้อมและการท่องเที่ยว

๕. ยุทธศาสตร์การพัฒนาในด้านสิ่งแวดล้อมและการท่องเที่ยว

๕.๓ แผนงานสร้างเสริมเชิงชุมชน

ที่	โครงการ	วัตถุประสงค์	เป้าหมาย (ผลผลิตของโครงการ)	งบประมาณ						ตัวชี้วัด (KPI)	ผลลัพธ์ที่คาดว่าจะได้รับ	หน่วยงาน รับผิดชอบหลัก
				๒๕๖๖ (บาท)	๒๕๖๗ (บาท)	๒๕๖๘ (บาท)	๒๕๖๙ (บาท)	๒๕๗๐ (บาท)	รวม			
๑	โครงการหมู่บ้านเมือง สิ่งแวดล้อม	เพื่อให้ประชาชนได้ตระหนักในการรักษา สิ่งแวดล้อม	โครงการหมู่บ้านเมือง ๑. โครงการ	๕๐,๐๐๐	๕๐,๐๐๐	๕๐,๐๐๐	๕๐,๐๐๐	๕๐,๐๐๐	๕๐,๐๐๐	จำนวน โครงการ	เพื่อให้สภาพแวดล้อมดีขึ้น และสวยงามขึ้น	กองสาธารณสุข และสิ่งแวดล้อม
๒	ส่งเสริมและสนับสนุนกิจกรรมเกี่ยวกับจัดการทรัพยากรและ สิ่งแวดล้อม	เพื่อให้ประชาชนได้ตระหนักในการรักษา สิ่งแวดล้อม	ส่งเสริมและสนับสนุนกิจกรรม เกี่ยวกับการจัดการทรัพยากร และสิ่งแวดล้อม	๓๐,๐๐๐	๓๐,๐๐๐	๓๐,๐๐๐	๓๐,๐๐๐	๓๐,๐๐๐	๓๐,๐๐๐	จำนวน โครงการ	เพื่อให้สภาพแวดล้อมดีขึ้น และสวยงามขึ้น	กองสาธารณสุข และสิ่งแวดล้อม
๓	สนับสนุนงบประมาณด้านการเฝ้าระวังและป้องกัน ทรัพยากรธรรมชาติและสิ่งแวดล้อม	ดูแลรักษาสภาพแวดล้อมในพื้นที่	สนับสนุนงบประมาณด้านการเฝ้า ระวังและป้องกัน ทรัพยากรธรรมชาติและ สิ่งแวดล้อม เช่น โครงการ Big Cleaning Day, โครงการจัดการ ขยะมูลฝอยในชุมชน, โครงการ ส่งเสริมศักยภาพอาสาสมัคร พิทักษ์ทรัพยากรธรรมชาติและ สิ่งแวดล้อม	๕๐,๐๐๐	๕๐,๐๐๐	๕๐,๐๐๐	๕๐,๐๐๐	๕๐,๐๐๐	๕๐,๐๐๐	จำนวน โครงการ	สภาพแวดล้อมพื้นที่ใน ตำบลมีคุณภาพดีขึ้น	กองสาธารณสุข และสิ่งแวดล้อม
รวม	๓ โครงการ			๑๓๐,๐๐๐	๑๓๐,๐๐๐	๑๓๐,๐๐๐	๑๓๐,๐๐๐	๑๓๐,๐๐๐	๑๓๐,๐๐๐			

ก. ยุทธศาสตร์จังหวัดที่ ๑. พัฒนานครปฐมให้เป็นเมืองอัจฉริยะ (Smart City) โดยมีด้านการขนส่ง (Transport), เมืองกลางแห่งสุขภาพ (Healthy City) รองรับสังคมผู้สูงอายุ (Aging) และบริบทโลก (Global Content) ๒. สร้างความแข็งแกร่งระดับพื้นที่ให้สามารถรองรับการขยายตัวทางเศรษฐกิจและกระจายความเจริญ สร้างความสุขให้กับประชาชนในทุกระดับ ๓. เพิ่มรายได้ ลดรายจ่าย ลดปัญหาครัวเรือนและสิ่งแวดล้อมสร้างความเสมอภาคและความเท่าเทียม โดยนำศาสตร์พระราชทานเป็นแนวทางหลัก

ข. ยุทธศาสตร์การพัฒนาของ อปท. ในเขตจังหวัดที่ ๓ การพัฒนาด้านทรัพยากรธรรมชาติ สิ่งแวดล้อมและการท่องเที่ยว

๕. ยุทธศาสตร์การพัฒนาด้านสิ่งแวดล้อมและการท่องเที่ยว

๕.๔ แผนงานการเกษตร

ที่	โครงการ	วัตถุประสงค์	เป้าหมาย (ผลผลิตของโครงการ)	งบประมาณ					ตัวชี้วัด (KPI)	ผลลัพธ์ที่คาดว่าจะได้รับ	หน่วยงาน รับผิดชอบหลัก
				๒๕๖๖ (บาท)	๒๕๖๗ (บาท)	๒๕๖๘ (บาท)	๒๕๖๙ (บาท)	๒๕๗๐ (บาท)			
๑	โครงการกำจัดวัชพืชภายในตำบลบางระกำ	เพื่อให้ประชาชนได้ตระหนักในการรักษาสิ่งแวดล้อม	กำจัดวัชพืชภายในตำบลบางระกำ	๑๐๐,๐๐๐	๕๐,๐๐๐	๕๐,๐๐๐	๕๐,๐๐๐	๕๐,๐๐๐	จำนวนโครงการ	เพื่อให้ประชาชนในพื้นที่มีส่วนร่วมในรักษาสิ่งแวดล้อม	กองสาธารณสุขและสิ่งแวดล้อม
๒	โครงการอนุรักษ์สิ่งแวดล้อม บริเวณบึงกุ่ม - บึงบางช้าง	เพื่อให้ประชาชนได้ตระหนักในการรักษาสิ่งแวดล้อม	โครงการอนุรักษ์สิ่งแวดล้อม บริเวณบึงกุ่ม - บึงบางช้าง กว้าง ๑๕-๕๐ เมตร ระยะทาง ๔.๕ กิโลเมตร	๑๐๐,๐๐๐	๕๐,๐๐๐	๑๐๐,๐๐๐	๑๐๐,๐๐๐	๑๐๐,๐๐๐	จำนวนโครงการ	เพื่อให้ประชาชนในพื้นที่มีส่วนร่วมในรักษาสิ่งแวดล้อม	กองสาธารณสุขและสิ่งแวดล้อม
๓	โครงการอนุรักษ์สิ่งแวดล้อม บริเวณหน้าวัดบึงตะกั่ว, หลังทำการ อบต.บางระกำ หมู่ที่ ๑	เพื่อให้ประชาชนได้ตระหนักในการรักษาสิ่งแวดล้อม	อนุรักษ์พื้นที่สีเขียว บริเวณหน้าวัดบึงตะกั่ว, หลังทำการ อบต.บางระกำ หมู่ที่ ๑	๒๐๐,๐๐๐		๒๐๐,๐๐๐		๒๐๐,๐๐๐	จำนวนโครงการ	เพื่อให้ประชาชนในพื้นที่มีส่วนร่วมในรักษาสิ่งแวดล้อม	กองสาธารณสุขและสิ่งแวดล้อม
รวม	๓ โครงการ			๔๐๐,๐๐๐	๑๐๐,๐๐๐	๓๕๐,๐๐๐	๑๕๐,๐๐๐	๓๕๐,๐๐๐			

ก. ยุทธศาสตร์จังหวัดที่ ๑. พัฒนานครปฐมให้เป็นเมืองอัจฉริยะ (Smart City) โดยเน้นด้านการขนส่ง (Transport), เมืองกลางแห่งสุขภาพและอาหารท่องเที่ยว (Food Metropolis) และเมืองแห่งสุขภาพ (Healthy City) รองรับสังคมผู้สูงอายุ (Aging) และบริบทโลก (Global Content) ๒. สร้างความแข็งแกร่งระดับพื้นที่ให้สามารถรองรับการขยายตัวทางเศรษฐกิจและกระจายความเจริญ สร้างความสุขให้กับประชาชนในทุกระดับ ๓. เพิ่มรายได้ ลดรายจ่าย ลดปัญหาครัวเรือนและสิ่งแวดล้อมสร้างความปลอดภัยและสุขภาพประชาชนเป็นแนวทางการหลัก

ข. ยุทธศาสตร์การพัฒนาของ อบท. ในเขตจังหวัดที่ ๓ การพัฒนาด้านทรัพยากรธรรมชาติ สิ่งแวดล้อมและการท่องเที่ยว

๕. ยุทธศาสตร์การพัฒนาในด้านสิ่งแวดล้อมและการท่องเที่ยว

๕.๕ แผนงานงบกลาง

ที่	โครงการ	วัตถุประสงค์	เป้าหมาย (ผลผลิตของโครงการ)	งบประมาณ					ตัวชี้วัด (KPI)	ผลลัพธ์ที่คาดว่าจะได้รับ	หน่วยงาน ที่รับผิดชอบ
				๒๕๖๖ (บาท)	๒๕๖๗ (บาท)	๒๕๖๘ (บาท)	๒๕๖๙ (บาท)	๒๕๗๐ (บาท)			
๑	สนับสนุนงบประมาณด้านการเฝ้าระวังและป้องกันทรัพยากรธรรมชาติและสิ่งแวดล้อม และวิถีทางธรรมชาติ	ดูแลรักษาสภาพแวดล้อมในพื้นที่	สนับสนุนงบประมาณด้านการเฝ้าระวังและป้องกันทรัพยากรธรรมชาติและสิ่งแวดล้อม และวิถีทางธรรมชาติ	๑๕๐,๐๐๐	๑๕๐,๐๐๐	๑๕๐,๐๐๐	๑๕๐,๐๐๐	๑๕๐,๐๐๐	จำนวนโครงการ	สภาพแวดล้อมพื้นที่ในตำบลมีคุณภาพดีขึ้น	สำนักปลัด
รวม	๑ โครงการ			๑๕๐,๐๐๐	๑๕๐,๐๐๐	๑๕๐,๐๐๐	๑๕๐,๐๐๐	๑๕๐,๐๐๐			

ก. ยุทธศาสตร์จังหวัดที่ ๑. พัฒนานครปฐมให้เป็นเมืองอัจฉริยะ (Smart City) โดยมีด้านการขนส่ง (Transport), เมืองกลางแห่งสุขภาพ (Healthy City) รองรับสังคมผู้สูงอายุ (Aging) และรับบริบทโลก (Global Content) ๒. สร้างความแข็งแกร่งระดับพื้นที่ให้สามารถรองรับการขยายตัวทางเศรษฐกิจและกระจายความเจริญ สร้างความสุขให้กับประชาชนในทุกระดับ

ข. ยุทธศาสตร์การพัฒนาของ อบต. ในเขตจังหวัดที่ ๕ การพัฒนาด้านการบริหารจัดการที่ดี

๖. ยุทธศาสตร์การพัฒนาระดับพื้นที่ด้านการบริหารจัดการที่ดี

๖.๑ แผนงานการบริหารงานทั่วไป

ที่	โครงการ	วัตถุประสงค์	เป้าหมาย (ผลผลิตของโครงการ)	งบประมาณ					ตัวชี้วัด (KPI)	ผลลัพธ์ที่คาดว่าจะได้รับ	หน่วยงานรับผิดชอบหลัก
				๒๕๖๖ (บาท)	๒๕๖๗ (บาท)	๒๕๖๘ (บาท)	๒๕๖๙ (บาท)	๒๕๗๐ (บาท)			
๑	โครงการเลือกตั้งของ อบต.บางระกำ และโครงการเกี่ยวกับกรมรมช.ให้ความรู้เกี่ยวกับกรมเลือกตั้งต่าง ๆ	เพื่อจัดการเลือกตั้งขององค์การบริหารส่วนตำบลบางระกำ	ประชาชนในพื้นที่ตำบลบางระกำ	๕๐,๐๐๐	๕๐,๐๐๐	๕๐,๐๐๐	๕๐๐,๐๐๐	๕๐๐,๐๐๐	ประชาชนร้อยละ ๗๐ ขึ้นไป มาใช้สิทธิเลือกตั้ง	สำนักงานเลือกตั้ง	
๒	โครงการปรับปรุงข้อมูลจัดทำแผนที่ภาษีและบันทึกข้อมูลทะเบียนทรัพย์สินเพื่อรองรับภาษีที่ดินและสิ่งปลูกสร้าง และภาษีป้าย	เพื่อให้การจัดเก็บภาษีและรายได้อื่น ๆ ที่ถูกต้องมีประสิทธิภาพ	ครอบครัวกลุ่มพื้นที่ทั้งหมด ๔ หมู่บ้าน ของ อบต.บางระกำ ซึ่งมีพื้นที่ ๙.๖๙ ตร.ก.	๑๐๐,๐๐๐	๑๐๐,๐๐๐	๑๐๐,๐๐๐	๑๐๐,๐๐๐	ร้อยละของการจัดเก็บภาษีเพิ่มขึ้น	การจัดเก็บรายได้มีประสิทธิภาพเพิ่มขึ้น	กองคลัง	
๓	โครงการพัฒนาประสิทธิภาพการจัดเก็บรายได้	เพื่ออำนวยความสะดวกแก่ผู้เสียภาษี	๔ หมู่บ้าน	๑๐,๐๐๐	๑๐,๐๐๐	๑๐,๐๐๐	๑๐,๐๐๐	ร้อยละของการจัดเก็บภาษีเพิ่มขึ้น	สามารถจัดเก็บภาษีรายได้รวดเร็วขึ้น	กองคลัง	
๔	โครงการติดตั้งกล้องวงจรปิดภายในที่ทำการ อบต.บางระกำ	เพื่อจัดหาและจัดให้มีเครื่องมือเครื่องใช้ที่จำเป็นให้พอเพียง ทันสมัย และเหมาะสม เพื่อให้การปฏิบัติงานมีประสิทธิภาพมากขึ้น	ติดตั้งกล้องวงจรปิดภายในที่ทำการ อบต.บางระกำ	๑๕๐,๐๐๐				ร้อยละของความพร้อมของประชาชนต่อสถานที่ในการให้บริการ	บุคลากรในหน่วยงานมีเครื่องมือเครื่องใช้ในการปฏิบัติงานที่ทันสมัยเหมาะสมและเพียงพอ ทำให้การปฏิบัติงานมีประสิทธิภาพเพิ่มขึ้น	สำนักงานเลือกตั้ง	
๕	อุดหนุนส่วนราชการโครงการศูนย์ปฏิบัติการร่วมในการช่วยเหลือประชาชนขององค์กรปกครองส่วนท้องถิ่น อำเภอนครชัยศรี จังหวัดนครปฐม	เพื่ออุดหนุนการจัดโครงการศูนย์ปฏิบัติการร่วมในการช่วยเหลือประชาชนขององค์กรปกครองส่วนท้องถิ่น อำเภอนครชัยศรี	ส่งเสริมและสนับสนุนกิจกรรมต่างๆของศูนย์ปฏิบัติการร่วมในการช่วยเหลือประชาชนขององค์กรปกครองส่วนท้องถิ่น อำเภอนครชัยศรี	๑๐,๐๐๐				สนับสนุนกิจกรรมต่างๆของศูนย์ปฏิบัติการร่วมในการช่วยเหลือประชาชนขององค์กรปกครองส่วนท้องถิ่นของนครชัยศรี ๑ ครั้ง/ปี	สามารถช่วยเหลือประชาชนที่ประสบปัญหาด้านสาธารณสุขได้อย่างรวดเร็ว และทันต่อเหตุการณ์	สำนักงานเลือกตั้ง/สอถ./อบต. (เจ้าภาพ)	
รวม	๕ โครงการ			๓๒๐,๐๐๐.๐๐	๓๒๐,๐๐๐.๐๐	๓๒๐,๐๐๐.๐๐	๒๒๐,๐๐๐.๐๐	๗๗๐,๐๐๐.๐๐			

ก. ยุทธศาสตร์จังหวัดที่ ๑. พัฒนานครปฐมให้เป็นเมืองอัจฉริยะ (Smart City) โดยเน้นด้านการขนส่ง (Transport), เมืองกลางแห่งอาหารและการท่องเที่ยว (Food Metropolis) และเมืองแห่งสุขภาพ (Healthy City) รองรับสังคมผู้สูงอายุ (Aging) และบริบทโลก (Global Content) ๒. สร้างความแข็งแกร่งระดับพื้นที่ให้สามารถรองรับการขยายตัวทางเศรษฐกิจและกระจายความเจริญ สร้างความสุขให้กับประชาชนในทุกกระดับ

ยุทธศาสตร์การพัฒนาของ อบท. ในจังหวัดที่ ๕ การพัฒนาด้านการบริหารจัดการที่ดี

๖. ยุทธศาสตร์การพัฒนาด้านการบริหารจัดการที่ดี

๖.๔ แผนงานอุตสาหกรรมและการโยธา

ที่	โครงการ	วัตถุประสงค์	เป้าหมาย (ผลผลิตของโครงการ)	งบประมาณ					ตัวชี้วัด (KPI)	ผลลัพธ์ที่คาดว่าจะได้รับ	หน่วยงาน รับผิดชอบหลัก
				๒๕๖๖ (บาท)	๒๕๖๗ (บาท)	๒๕๖๘ (บาท)	๒๕๖๙ (บาท)	๒๕๗๐ (บาท)			
๑	โครงการก่อสร้างที่ทำการองค์การบริหารส่วนตำบลบางระกำ	เพื่อจัดหาและจัดให้มีเครื่องมือเครื่องใช้ที่จำเป็นให้พอเพียง ทันสมัย และเหมาะสม เพื่อให้การปฏิบัติงานมีประสิทธิภาพมากขึ้น	ก่อสร้างที่ทำการ อบต.บางระกำ	๘,๐๐๐,๐๐๐	๕,๐๐๐,๐๐๐	๒,๐๐๐,๐๐๐	๒,๐๐๐,๐๐๐	๒,๐๐๐,๐๐๐	ร้อยละของตาม พิกัดเงาของ ประชาชนต่อ สถานที่ในการ ให้บริการ	บุคลากรในหน่วยงานมีเครื่องมือ เครื่องใช้ในการปฏิบัติงานที่ ทันสมัยเหมาะสมและเพียงพอ ทำให้การปฏิบัติงานมี ประสิทธิภาพมากขึ้น	สำนักงาน รับผิดชอบหลัก
๒	โครงการปรับปรุงสำนักงานและห้องประชุม อบต.บางระกำ	เพื่อจัดหาและจัดให้มีเครื่องมือเครื่องใช้ที่จำเป็นให้พอเพียง ทันสมัย และเหมาะสม เพื่อให้การปฏิบัติงานมีประสิทธิภาพมากขึ้น	ปรับปรุงสำนักงานและห้องประชุม		๕๐๐,๐๐๐			๕๐๐,๐๐๐	ร้อยละของตาม พิกัดเงาของ ประชาชนต่อ สถานที่ในการ ให้บริการ	บุคลากรในหน่วยงานมีเครื่องมือ เครื่องใช้ในการปฏิบัติงานที่ ทันสมัยเหมาะสมและเพียงพอ ทำให้การปฏิบัติงานมี ประสิทธิภาพมากขึ้น	สำนักงาน รับผิดชอบหลัก
รวม	๒ โครงการ			๘,๐๐๐,๐๐๐	๕,๕๐๐,๐๐๐	๒,๐๐๐,๐๐๐	๒,๐๐๐,๐๐๐	๕๐๐,๐๐๐			

รายละเอียดโครงการพัฒนา

แผนพัฒนาท้องถิ่น (พ.ศ. ๒๕๖๖ - ๒๕๗๐)

สำหรับ โครงการที่เกี่วกันกับสุขภาพขององค์กรปกครองส่วนท้องถิ่น

องค์การบริหารส่วนตำบลบางระกำ อำเภอนครชัยศรี จังหวัดนครปฐม

ก. ยุทธศาสตร์จังหวัดที่ ๑. พัฒนานครปฐมให้เป็นเมืองอัจฉริยะ (Smart City) โดยเน้นด้านการขนส่ง (Transport) และเมืองแห่งสุขภาพ (Healthy City) รองรับสังคมผู้สูงอายุ (Aging) และริบโลก (Global Content) ๒. สร้างความแข็งแกร่งระดับพื้นที่ให้สามารถรองรับการขยายตัวทางเศรษฐกิจและกระจายความเจริญ สร้างความสุขให้กับประชาชนในทุกระดับ ๓. เพิ่มรายได้ ลดรายจ่าย ลดปัญหาครัวเรือนและสิ่งแวดล้อมและอากาศและความเป็นแนวทางการหลัก

ข. ยุทธศาสตร์การพัฒนาของ อบท. ในเขตจังหวัดที่ ๖ การพัฒนาด้านบริการสาธารณะ

๓. ยุทธศาสตร์การพัฒนาด้านบริการสาธารณะ

๓.๑ แผนงานเกษตรและชุมชน

ที่	โครงการ	วัตถุประสงค์	เป้าหมาย (ผลผลิตของโครงการ)	งบประมาณ					ตัวชี้วัด (KPI)	ผลลัพธ์ที่คาดว่าจะได้รับ	หน่วยงาน รับผิดชอบหลัก
				๒๕๖๖ (บาท)	๒๕๖๗ (บาท)	๒๕๖๘ (บาท)	๒๕๖๙ (บาท)	๒๕๗๐ (บาท)			
๑	โครงการพัฒนาบึงกุ่ม-บึงบางช้าง เป็นแหล่งท่องเที่ยว	เพื่อให้ประชาชนใช้เป็นสถานที่พักผ่อนหย่อนใจ และเป็นสถานที่ท่องเที่ยว	ก่อสร้างสะพานข้ามน้ำ บริเวณสวนสุขภาพ หมู่ที่ ๔	๔,๐๐๐,๐๐๐			๔,๐๐๐,๐๐๐		ทำนุได้มาตรฐาน และเป็นไปตามแบบแปลน	ประชาชนมีสถานที่พักผ่อนหย่อนใจและสถานที่ท่องเที่ยวเพิ่มขึ้น	กองช่าง
๒	โครงการพัฒนาบึงกุ่ม-บึงบางช้าง เป็นแหล่งท่องเที่ยว	เพื่อให้ประชาชนใช้เป็นสถานที่พักผ่อนหย่อนใจ และเป็นสถานที่ท่องเที่ยว	ก่อสร้างศาลาพักผ่อน บริเวณประตูน้ำข้าม หมู่ที่ ๔	๓,๐๐๐,๐๐๐			๓,๐๐๐,๐๐๐		ศาลาพักผ่อนที่ได้มาตรฐาน	ประชาชนมีสถานที่พักผ่อนหย่อนใจและสถานที่ท่องเที่ยวเพิ่มขึ้น	กองช่าง
๓	โครงการพัฒนาบึงกุ่ม-บึงบางช้าง เป็นแหล่งท่องเที่ยว	เพื่อให้ประชาชนใช้เป็นสถานที่พักผ่อนหย่อนใจ และเป็นสถานที่ท่องเที่ยว	โครงการก่อสร้างศาลาพักผ่อน บริเวณสวนสุขภาพ สะพานข้าม หมู่ที่ ๔				๓,๐๐๐,๐๐๐		ศาลาพักผ่อนที่ได้มาตรฐาน	ประชาชนมีสถานที่พักผ่อนหย่อนใจและสถานที่ท่องเที่ยวเพิ่มขึ้น	กองช่าง
๔	โครงการพัฒนาบึงกุ่ม-บึงบางช้าง เป็นแหล่งท่องเที่ยว	เพื่อให้ประชาชนใช้เป็นสถานที่พักผ่อนหย่อนใจ และเป็นสถานที่ท่องเที่ยว	โครงการก่อสร้างพังกา บริเวณประตูน้ำข้าม หมู่ที่ ๔	๓,๐๐๐,๐๐๐			๓,๐๐๐,๐๐๐		ทำนุได้มาตรฐาน และเป็นไปตามแบบแปลน	ประชาชนมีสถานที่พักผ่อนหย่อนใจและสถานที่ท่องเที่ยวเพิ่มขึ้น	กองช่าง
๕	โครงการพัฒนาบึงกุ่ม-บึงบางช้าง เป็นแหล่งท่องเที่ยว	เพื่อให้ประชาชนใช้เป็นสถานที่พักผ่อนหย่อนใจ และเป็นสถานที่ท่องเที่ยว	ปรับปรุงภูมิทัศน์ พร้อมก่อสร้างสะพาน บริเวณบึงกุ่ม บึงบางช้าง หมู่ที่ ๑				๑๐,๐๐๐,๐๐๐		จำนวนโครงการ	ประชาชนมีสถานที่พักผ่อนหย่อนใจและสถานที่ท่องเที่ยวเพิ่มขึ้น	กองช่าง
รวม	๕ โครงการ			๗,๐๐๐,๐๐๐	๓,๐๐๐,๐๐๐	๑๓,๐๐๐,๐๐๐	๒๓,๐๐๐,๐๐๐	๒๓,๐๐๐,๐๐๐			

ก. ยุทธศาสตร์จังหวัดที่ ๑. พัฒนานครปฐมให้เป็นเมืองอัจฉริยะ (Smart City) โดยเน้นด้านการขนส่ง (Transport), เมืองกลางแห่งสุขภาพ (Healthy City) รोजินสังคมผู้สูงอายุ (Aging) และบริบทโลก (Global Content) ๒. สร้างความแข็งแกร่งระดับพื้นที่ที่สามารถรองรับการขยายตัวของเศรษฐกิจและกระจายความเจริญ สร้างความสุขให้กับประชาชนในทุกระดับ ๓. เพิ่มรายได้ ลดรายจ่าย ลดปัญหาครัวเรือนและสิ่งแวดล้อมและความเป็นแนวทางการหลัก

ข. ยุทธศาสตร์การพัฒนาของ อบท. ในเขตจังหวัดที่ ๖ การพัฒนาด้านการบริการสาธารณะ

๓. ยุทธศาสตร์การพัฒนาบริการสาธารณะ

๓.๒ แผนงานอุตสาหกรรมและการโยธา

ที่	โครงการ	วัตถุประสงค์	เป้าหมาย (ผลผลิตของโครงการ)	งบประมาณ					ตัวชี้วัด (KPI)	ผลลัพธ์ที่คาดว่าจะได้รับ	หน่วยงาน รับผิดชอบหลัก
				๒๕๖๖ (บาท)	๒๕๖๗ (บาท)	๒๕๖๘ (บาท)	๒๕๖๙ (บาท)	๒๕๗๐ (บาท)			
๑	โครงการก่อสร้างเชื่อมกันดิน คลอ. ตั้งแต่บ้านนายทวี พึ่งจร ถึงบ้านนายบุญยัง จัดคล้าย หมู่ที่ ๑	พัฒนาเส้นทางสัญจรไปมาและการขนส่ง ผลผลิตทางการเกษตรเป็นไปด้วยความ สะดวก รวดเร็ว	สูง ๒๐๐ เมตร ระยะทาง ๗๐๐ เมตร	๕,๖๐๐,๐๐๐	๕,๖๐๐,๐๐๐	๕,๖๐๐,๐๐๐	๕,๖๐๐,๐๐๐	๕,๖๐๐,๐๐๐	จำนวนโครงการ	การสัญจรไปมาและการขนส่ง ทางการเกษตร สะดวก รวดเร็ว	กองช่าง
๒	โครงการก่อสร้างกำแพงกันดิน สายล้ารง (ตอนที่ ๒) หมู่ที่ ๑	พัฒนาเส้นทางสัญจรไปมาและการขนส่ง ผลผลิตทางการเกษตรเป็นไปด้วยความ สะดวก รวดเร็ว	สูง ๒๐๐ เมตร ระยะทาง ๘๕๕ เมตร		๒,๐๐๐,๐๐๐	๒,๐๐๐,๐๐๐	๒,๐๐๐,๐๐๐	๒,๐๐๐,๐๐๐	จำนวนโครงการ	การสัญจรไปมาและการขนส่ง ทางการเกษตร สะดวก รวดเร็ว	กองช่าง
๓	โครงการก่อสร้างกำแพงกันดิน สายเสียบึงกุ่มฯ ฝั่งตะวันตก หมู่ที่ ๑	พัฒนาเส้นทางสัญจรไปมาและการขนส่ง ผลผลิตทางการเกษตรเป็นไปด้วยความ สะดวก รวดเร็ว	สูง ๒๐๐ เมตร ระยะทาง ๑๒๕๕ เมตร	๑๐,๐๐๐,๐๐๐	๑๐,๐๐๐,๐๐๐	๑๐,๐๐๐,๐๐๐	๑๐,๐๐๐,๐๐๐	๑๐,๐๐๐,๐๐๐	จำนวนโครงการ	การสัญจรไปมาและการขนส่ง ทางการเกษตร สะดวก รวดเร็ว	กองช่าง
๔	ก่อสร้างประตูน้ำบริเวณสะพานบ้านบางแก้ว หมู่ที่ ๑	พัฒนาระบบการระบายน้ำภายในตำบล บางระกำ	ก่อสร้างประตูน้ำ กว้าง ๒๐ เมตร	๓๐,๐๐๐,๐๐๐	๓๐,๐๐๐,๐๐๐	๓๐,๐๐๐,๐๐๐	๓๐,๐๐๐,๐๐๐	๓๐,๐๐๐,๐๐๐	จำนวนโครงการ	การระบายน้ำมีความสะดวกมากขึ้น	กองช่าง
๕	โครงการก่อสร้างกำแพงกันดิน สายไผ่หัวขี้ ตั้งแต่สะพานหลังวัด บ่อแก้ว หมู่ที่ ๑ ถึงสามแยกพยอมิ่ง หมู่ที่ ๒	พัฒนาเส้นทางสัญจรไปมาและการขนส่ง ผลผลิตทางการเกษตรเป็นไปด้วยความ สะดวก รวดเร็ว	สูง ๒๐๐ เมตร ระยะทาง ๒,๕๖๐ เมตร	๒๐,๐๐๐,๐๐๐	๒๐,๐๐๐,๐๐๐	๒๐,๐๐๐,๐๐๐	๒๐,๐๐๐,๐๐๐	๒๐,๐๐๐,๐๐๐	จำนวนโครงการ	การสัญจรไปมาและการขนส่ง ทางการเกษตร สะดวก รวดเร็ว	กองช่าง
๖	โครงการก่อสร้างกำแพงกันดินเชื่อมกันดินต่อบ้านนายปรีดี จัดคล้าย พร้อมขยายถนนฝั่งบ้านนายทวี พึ่งจร หมู่ที่ ๑	พัฒนาเส้นทางสัญจรไปมาและการขนส่ง ผลผลิตทางการเกษตรเป็นไปด้วยความ สะดวก รวดเร็ว	สูง ๒๐๐ เมตร ระยะทาง ๗๐๐ เมตร	๕,๖๐๐,๐๐๐	๕,๖๐๐,๐๐๐	๕,๖๐๐,๐๐๐	๕,๖๐๐,๐๐๐	๕,๖๐๐,๐๐๐	จำนวนโครงการ	การสัญจรไปมาและการขนส่ง ทางการเกษตร สะดวก รวดเร็ว	กองช่าง
๗	โครงการก่อสร้างกำแพงกันดินเชื่อมกันดินตั้งแต่บ้านผู้ใหญ่สมจิตร์ - บ้านนาย มาโนทัศน์ หมู่ที่ ๑	พัฒนาเส้นทางสัญจรไปมาและการขนส่ง ผลผลิตทางการเกษตรเป็นไปด้วยความ สะดวก รวดเร็ว	สูง ๒๐๐ เมตร ระยะทาง ๒,๕๐๐ เมตร	๒๐,๐๐๐,๐๐๐	๒๐,๐๐๐,๐๐๐	๒๐,๐๐๐,๐๐๐	๒๐,๐๐๐,๐๐๐	๒๐,๐๐๐,๐๐๐	จำนวนโครงการ	การสัญจรไปมาและการขนส่ง ทางการเกษตร สะดวก รวดเร็ว	กองช่าง
๘	โครงการก่อสร้างเชื่อมกันดินตั้งแต่บ้านผู้ใหญ่สมจิตร์ - บ้านนาย ม่วง เขียว หมู่ที่ ๒	พัฒนาเส้นทางสัญจรไปมาและการขนส่ง ผลผลิตทางการเกษตรเป็นไปด้วยความ สะดวก รวดเร็ว	สูง ๒๐๐ เมตร ระยะทาง ๕๐๐ เมตร	๗,๒๐๐,๐๐๐	๗,๒๐๐,๐๐๐	๗,๒๐๐,๐๐๐	๗,๒๐๐,๐๐๐	๗,๒๐๐,๐๐๐	จำนวนโครงการ	การสัญจรไปมาและการขนส่ง ทางการเกษตร สะดวก รวดเร็ว	กองช่าง

๓. ยุทธศาสตร์การพัฒนาตามด้านการบริการสาธารณะ
๓.๒ แผนงานสุขภาพธรรมชาติและภัย

ที่	โครงการ	วัตถุประสงค์	เป้าหมาย (ผลผลิตของโครงการ)	งบประมาณ					ตัวชี้วัด (KPI)	ผลลัพธ์ที่คาดว่าจะได้รับ	หน่วยงาน รับผิดชอบหลัก
				๒๕๖๖ (บาท)	๒๕๖๗ (บาท)	๒๕๖๘ (บาท)	๒๕๖๙ (บาท)	๒๕๗๐ (บาท)			
๙	โครงการก่อสร้างเชื่อมกันดินรางทอง ย่อมึง หมู่ที่ ๒	พัฒนาเส้นทางสัญจรไปมาและการขนส่ง ผลผลิตทางการเกษตรเป็นไปด้วยความ สะดวก รวดเร็ว	สูง ๒ เมตร ระยะทาง ๙๖๐ เมตร	๗,๗๖๐,๐๐๐	๗,๗๖๐,๐๐๐	๗,๗๖๐,๐๐๐	๗,๗๖๐,๐๐๐	๗,๗๖๐,๐๐๐	จำนวนโครงการ	การสัญจรไปมาและการขนส่ง ทางการเกษตร สะดวก รวดเร็ว	กองช่าง
๑๐	โครงการก่อสร้างเชื่อมกันดินสายรางเตาตัด หมู่ที่ ๒	พัฒนาเส้นทางสัญจรไปมาและการขนส่ง ผลผลิตทางการเกษตรเป็นไปด้วยความ สะดวก รวดเร็ว	สูง ๒.๐๐ เมตร ระยะทาง ๒๒๘ เมตร	๖,๖๐๐,๐๐๐	๖,๖๐๐,๐๐๐	๖,๖๐๐,๐๐๐	๖,๖๐๐,๐๐๐	๖,๖๐๐,๐๐๐	จำนวนโครงการ	การสัญจรไปมาและการขนส่ง ทางการเกษตร สะดวก รวดเร็ว	กองช่าง
๑๑	โครงการก่อสร้างกำแพงกันดิน สายรางเตาตัด หมู่ที่ ๒ ตั้งแต่บ้าน นายประสิทธิ์ คล้ายศรี ถึงสุดเขตตำบลบางระกำ	พัฒนาเส้นทางสัญจรไปมาและการขนส่ง ผลผลิตทางการเกษตรเป็นไปด้วยความ สะดวก รวดเร็ว	สูง ๒.๐๐ เมตร ระยะทาง ๗๖๐ เมตร	๖,๐๐๐,๐๐๐	๖,๐๐๐,๐๐๐	๖,๐๐๐,๐๐๐	๖,๐๐๐,๐๐๐	๖,๐๐๐,๐๐๐	จำนวนโครงการ	การสัญจรไปมาและการขนส่ง ทางการเกษตร สะดวก รวดเร็ว	กองช่าง
๑๒	โครงการก่อสร้างกำแพงกันดิน สายน้ำเขื่อนวงค์ หมู่ที่ ๒ ตั้งแต่ บ้านนายประสาน คล้ายศรี ถึงบ้านนายบุญเชิด นุ้ยเงินวงศ์	พัฒนาเส้นทางสัญจรไปมาและการขนส่ง ผลผลิตทางการเกษตรเป็นไปด้วยความ สะดวก รวดเร็ว	สูง ๒.๐๐ เมตร ระยะทาง ๓๐๐ เมตร	๒,๔๐๐,๐๐๐	๒,๔๐๐,๐๐๐	๒,๔๐๐,๐๐๐	๒,๔๐๐,๐๐๐	๒,๔๐๐,๐๐๐	จำนวนโครงการ	การสัญจรไปมาและการขนส่ง ทางการเกษตร สะดวก รวดเร็ว	กองช่าง
๑๓	โครงการก่อสร้างกำแพงกันดิน สายสวัสดิ์แดง หมู่ที่ ๒ ตั้งแต่บ้าน นางตา แสงสวัสดิ์แดง ถึงบ้านนายสมศักดิ์ สวัสดิ์แดง	พัฒนาเส้นทางสัญจรไปมาและการขนส่ง ผลผลิตทางการเกษตรเป็นไปด้วยความ สะดวก รวดเร็ว	สูง ๒.๐๐ เมตร ระยะทาง ๒๒๖ เมตร	๖,๖๐๐,๐๐๐	๖,๖๐๐,๐๐๐	๖,๖๐๐,๐๐๐	๖,๖๐๐,๐๐๐	๖,๖๐๐,๐๐๐	จำนวนโครงการ	การสัญจรไปมาและการขนส่ง ทางการเกษตร สะดวก รวดเร็ว	กองช่าง
๑๔	โครงการก่อสร้างกำแพงกันดิน สายสวัสดิ์แดง หมู่ที่ ๒ ตั้งแต่คอ สะพานสวัสดิ์แดง ถึงบ้านนายสมนึก แสงสวัสดิ์	พัฒนาเส้นทางสัญจรไปมาและการขนส่ง ผลผลิตทางการเกษตรเป็นไปด้วยความ สะดวก รวดเร็ว	สูง ๒.๐๐ เมตร ระยะทาง ๒๓๕ เมตร	๕,๑๐๐,๐๐๐	๕,๑๐๐,๐๐๐	๕,๑๐๐,๐๐๐	๕,๑๐๐,๐๐๐	๕,๑๐๐,๐๐๐	จำนวนโครงการ	การสัญจรไปมาและการขนส่ง ทางการเกษตร สะดวก รวดเร็ว	กองช่าง
๑๕	โครงการก่อสร้างกำแพงกันดิน สายสายกลางบางราโท หมู่ที่ ๒ ตั้งแต่บ้านนายสุภาพ ปรึกษาศุข ถึงเขตติดต่อตำบลโพพระเจดีย์	พัฒนาเส้นทางสัญจรไปมาและการขนส่ง ผลผลิตทางการเกษตรเป็นไปด้วยความ สะดวก รวดเร็ว	สูง ๒.๐๐ เมตร ระยะทาง ๑,๓๐๐ เมตร	๒,๐๐๐,๐๐๐	๒,๐๐๐,๐๐๐	๒,๐๐๐,๐๐๐	๒,๐๐๐,๐๐๐	๒,๐๐๐,๐๐๐	จำนวนโครงการ	การสัญจรไปมาและการขนส่ง ทางการเกษตร สะดวก รวดเร็ว	กองช่าง
๑๖	โครงการก่อสร้างกำแพงกันดิน ตั้งแต่สะพานบ้านผู้ใหญ่สมจิตร มาเจริญ หมู่ที่ ๒ ถึงบ้านนายบัว คง หมู่ที่ ๔	พัฒนาเส้นทางสัญจรไปมาและการขนส่ง ผลผลิตทางการเกษตรเป็นไปด้วยความ สะดวก รวดเร็ว	สูง ๒.๐๐ เมตร ระยะทาง ๑,๓๕๐ เมตร	๑๐,๐๐๐,๐๐๐	๑๐,๐๐๐,๐๐๐	๑๐,๐๐๐,๐๐๐	๑๐,๐๐๐,๐๐๐	๑๐,๐๐๐,๐๐๐	จำนวนโครงการ	การสัญจรไปมาและการขนส่ง ทางการเกษตร สะดวก รวดเร็ว	กองช่าง
๑๗	โครงการก่อสร้างเชื่อมกันดิน บ้านนายทองหยิบ สวัสดิ์ชัย ถึง ถนนสายคลองขุดใหม่ (โรงเจ) หมู่ที่ ๓	พัฒนาเส้นทางสัญจรไปมาและการขนส่ง ผลผลิตทางการเกษตรเป็นไปด้วยความ สะดวก รวดเร็ว	สูง ๒.๐๐ เมตร ระยะทาง ๔๐๐ เมตร	๒,๐๐๐,๐๐๐	๒,๐๐๐,๐๐๐	๒,๐๐๐,๐๐๐	๒,๐๐๐,๐๐๐	๒,๐๐๐,๐๐๐	จำนวนโครงการ	การสัญจรไปมาและการขนส่ง ทางการเกษตร สะดวก รวดเร็ว	กองช่าง

๓. ยุทธศาสตร์การพัฒนาตำบลบริการสาธารณสุข
๓.๒ แผนงานสุขภาพกรรมและการโยธา

ที่	โครงการ	วัตถุประสงค์	เป้าหมาย (ผลผลิตของโครงการ)	งบประมาณ					ตัวชี้วัด (KPI)	ผลลัพธ์ที่คาดว่าจะได้รับ	หน่วยงาน รับผิดชอบหลัก
				๒๕๖๖ (บาท)	๒๕๖๗ (บาท)	๒๕๖๘ (บาท)	๒๕๖๙ (บาท)	๒๕๗๐ (บาท)			
๑๘	โครงการก่อสร้างเชื่อมกันดิน คลส. ตั้งแต่บ้านม่วงหม้อ ฝิม สิมพันธ์ ถึงบ้านนายทวี พึ่งจร หมู่ที่ ๓	พัฒนาเส้นทางสัญจรไปมาและการขนส่ง ผลผลิตทางการเกษตรเป็นไปด้วยความ สะดวก รวดเร็ว	สูง ๒.๐๐ เมตร ระยะทาง ๕๐๐ เมตร	๕,๐๐๐,๐๐๐	๕,๐๐๐,๐๐๐	๕,๐๐๐,๐๐๐	๕,๐๐๐,๐๐๐	๕,๐๐๐,๐๐๐	จำนวนโครงการ	การสัญจรไปมาและการขนส่ง ทางการเกษตร สะดวก รวดเร็ว	กองช่าง
๑๙	โครงการก่อสร้างเชื่อมกันดินสายเบงระก้อย ตั้งแต่บ้านมา ยมานะ ฝิมสุวรรณ์ หมู่ที่ ๓ ถึงโคกพระเจดีย์	พัฒนาเส้นทางสัญจรไปมาและการขนส่ง ผลผลิตทางการเกษตรเป็นไปด้วยความ สะดวก รวดเร็ว	สูง ๒.๐๐ เมตร ระยะทาง ๕๔๕ เมตร	๔,๗๐๐,๐๐๐	๔,๗๐๐,๐๐๐	๔,๗๐๐,๐๐๐	๔,๗๐๐,๐๐๐	๔,๗๐๐,๐๐๐	จำนวนโครงการ	การสัญจรไปมาและการขนส่ง ทางการเกษตร สะดวก รวดเร็ว	กองช่าง
๒๐	ก่อสร้างเชื่อมกันดิน คลส. สายคลองใหญ่เหนือ หมู่ที่ ๓	พัฒนาเส้นทางสัญจรไปมาและการขนส่ง ผลผลิตทางการเกษตรเป็นไปด้วยความ สะดวก รวดเร็ว	สูง ๒.๐๐ เมตร ระยะทาง ๕๐๐ ๑,๐๐๐ เมตร	๗,๐๐๐,๐๐๐	๗,๐๐๐,๐๐๐	๗,๐๐๐,๐๐๐	๗,๐๐๐,๐๐๐	๗,๐๐๐,๐๐๐	จำนวนโครงการ	การสัญจรไปมาและการขนส่ง ทางการเกษตร สะดวก รวดเร็ว	กองช่าง
๒๑	โครงการก่อสร้างเชื่อมกันดิน คลส. สายคลองขุดใหม่ (สายโรงเจ) หมู่ที่ ๓	พัฒนาเส้นทางสัญจรไปมาและการขนส่ง ผลผลิตทางการเกษตรเป็นไปด้วยความ สะดวก รวดเร็ว	สูง ๒.๐๐ เมตร ระยะทาง ๕๐๐ เมตร	๒,๐๐๐,๐๐๐	๒,๐๐๐,๐๐๐	๒,๐๐๐,๐๐๐	๒,๐๐๐,๐๐๐	๒,๐๐๐,๐๐๐	จำนวนโครงการ	การสัญจรไปมาและการขนส่ง ทางการเกษตร สะดวก รวดเร็ว	กองช่าง
๒๒	โครงการก่อสร้างกำแพงกันดิน คลส. คลองลำราง หมู่ที่ ๓ ตั้งแต่ บ้านนายสุวิทย์ ทรัพย์ยอดแก้ว ถึง บ้านนายวิรัตน์ จัดคล้าย หมู่ที่ ๑	พัฒนาเส้นทางสัญจรไปมาและการขนส่ง ผลผลิตทางการเกษตรเป็นไปด้วยความ สะดวก รวดเร็ว	สูง ๒.๐๐ เมตร ระยะทาง ๑,๕๐๐ เมตร	๑๔,๕๐๐,๐๐๐	๑๔,๕๐๐,๐๐๐	๑๔,๕๐๐,๐๐๐	๑๔,๕๐๐,๐๐๐	๑๔,๕๐๐,๐๐๐	จำนวนโครงการ	การสัญจรไปมาและการขนส่ง ทางการเกษตร สะดวก รวดเร็ว	กองช่าง
๒๓	โครงการก่อสร้างกำแพงกันดิน คลส. คลองลำราง หมู่ที่ ๓ ตั้งแต่ บ้านนายทองพยับ สีงัดศิษฐ์ ถึง ทางแยกบ้านนายหมอน ไซย สนม หมู่ที่ ๓	พัฒนาเส้นทางสัญจรไปมาและการขนส่ง ผลผลิตทางการเกษตรเป็นไปด้วยความ สะดวก รวดเร็ว	สูง ๒.๐๐ เมตร ระยะทาง ๕๕๐ เมตร	๔,๕๐๐,๐๐๐	๔,๕๐๐,๐๐๐	๔,๕๐๐,๐๐๐	๔,๕๐๐,๐๐๐	๔,๕๐๐,๐๐๐	จำนวนโครงการ	การสัญจรไปมาและการขนส่ง ทางการเกษตร สะดวก รวดเร็ว	กองช่าง
๒๔	โครงการก่อสร้างกำแพงกันดิน คลส. คลองบางระกำน้อย หมู่ที่ ๓ ตั้งแต่ทางแยกบ้านนายมานะ ฝิมสุวรรณ์ ถึงสะพานปูนติดต่อกับโคกโคกพระเจดีย์ (บ้านนายชอบ ปรีชา)	พัฒนาเส้นทางสัญจรไปมาและการขนส่ง ผลผลิตทางการเกษตรเป็นไปด้วยความ สะดวก รวดเร็ว	สูง ๒.๐๐ เมตร ระยะทาง ๖๓๐ เมตร	๑๓,๐๐๐,๐๐๐	๑๓,๐๐๐,๐๐๐	๑๓,๐๐๐,๐๐๐	๑๓,๐๐๐,๐๐๐	๑๓,๐๐๐,๐๐๐	จำนวนโครงการ	การสัญจรไปมาและการขนส่ง ทางการเกษตร สะดวก รวดเร็ว	กองช่าง
๒๕	โครงการก่อสร้างประตูน้ำบ้านนายบัว คงดี หมู่ที่ ๔	พัฒนาประตูระบายน้ำภายในตำบล บางระกำ	ก่อสร้างประตูน้ำบ้านนายบัว คง ดี กว้าง ๒๐ เมตร	๘,๐๐๐,๐๐๐	๘,๐๐๐,๐๐๐	๘,๐๐๐,๐๐๐	๘,๐๐๐,๐๐๐	๘,๐๐๐,๐๐๐	จำนวนโครงการ	การระบายน้ำในตำบลมากขึ้น	กองช่าง
๒๖	โครงการก่อสร้างกำแพงกันดินบริเวณตั้งแต่โคกสะพาน บ้านนาง บัวย สีงัดเจียม ถึงโคกสะพานบ้านนายบัว คงดี หมู่ที่ ๔	พัฒนาเส้นทางสัญจรไปมาและการขนส่ง ผลผลิตทางการเกษตรเป็นไปด้วยความ สะดวก รวดเร็ว	สูง ๒.๐๐ เมตร ระยะทาง ๒๕๐ เมตร	๒,๐๐๐,๐๐๐	๒,๐๐๐,๐๐๐	๒,๐๐๐,๐๐๐	๒,๐๐๐,๐๐๐	๒,๐๐๐,๐๐๐	จำนวนโครงการ	เพื่อป้องกันน้ำกัดเซาะ ดิน และน้ำท่วมในช่วงฤดูฝน	กองช่าง

๓. ยุทธศาสตร์การพัฒนาด้านการบริการสาธารณะ
๓.๒ แผนงานยุทธศาสตร์และนโยบาย

ที่	โครงการ	วัตถุประสงค์	เป้าหมาย (ผลผลิตของโครงการ)	งบประมาณ					ตัวชี้วัด (KPI)	ผลลัพธ์ที่คาดว่าจะได้รับ	หน่วยงาน รับผิดชอบหลัก
				๒๕๖๖ (บาท)	๒๕๖๗ (บาท)	๒๕๖๘ (บาท)	๒๕๖๙ (บาท)	๒๕๗๐ (บาท)			
๒๗	โครงการก่อสร้างกำแพงกันดิน ตั้งแต่คลองสะพานบ้านงิ้วยี่ สี่จนถึงคู ถึงคลองสะพานบ้านงิ้วยี่ ๔ คงที่ หมู่ที่ ๔	พัฒนาเส้นทางสัญจรไปมาและการขนส่ง ผลผลิตทางการเกษตรเป็นไปด้วยความ สะดวก รวดเร็ว	สูง ๒.๐๐ เมตร ระยะทาง ๓๐๐ เมตร	๒,๔๐๐,๐๐๐	๒,๔๐๐,๐๐๐	๒,๔๐๐,๐๐๐	๒,๔๐๐,๐๐๐	๒,๔๐๐,๐๐๐	จำนวนโครงการ	การขยายพื้นที่ความสะดวก มากขึ้น	กองช่าง
รวม	๒๗ โครงการ			๑๕๑,๐๒๐,๐๐๐	๑๖๗,๕๖๐,๐๐๐	๑๖๗,๕๖๐,๐๐๐	๑๖๗,๕๖๐,๐๐๐	๑๖๗,๕๖๐,๐๐๐			

ก. ยุทธศาสตร์จังหวัดที่ ๒ การเพิ่มขีดความสามารถในการแข่งขันด้านการท่องเที่ยวเชิงประวัติศาสตร์และวัฒนธรรมให้อยู่ในระดับต้นของประเทศ
 ข. ยุทธศาสตร์การพัฒนาของ อปท. ในเขตจังหวัดที่ ๔ การพัฒนาด้านสิ่งแวดล้อมและการท่องเที่ยว

๕. ยุทธศาสตร์การพัฒนาสิ่งแวดล้อมและการท่องเที่ยว

๕.๔ แผนงานการเกษตร

ที่	โครงการ	วัตถุประสงค์	เป้าหมาย (ผลผลิตของโครงการ)	งบประมาณ					ตัวชี้วัด (KPI)	ผลลัพธ์ที่คาดว่าจะ จะได้รับ	หน่วยงาน รับผิดชอบหลัก
				๒๕๖๖ (บาท)	๒๕๖๗ (บาท)	๒๕๖๘ (บาท)	๒๕๖๙ (บาท)	๒๕๗๐ (บาท)			
๑	โครงการชุดดอกบึงกุ่ม - บึงบางช้าง หมู่ที่ ๑ - ๔	เพื่อให้ประชาชนได้ตระหนักในการรักษา สิ่งแวดล้อม	คลองกว้างเฉลี่ย ๕๐ เมตร จุดเล็ก เฉลี่ย ๒๐๐ เมตร ระยะทาง ๓,๐๐๐ เมตร	๔,๐๐๐,๐๐๐	๔,๐๐๐,๐๐๐	๔,๐๐๐,๐๐๐	๔,๐๐๐,๐๐๐	๔,๐๐๐,๐๐๐	จำนวนโครงการ	เพื่อให้ประชาชนในพื้นที่มีส่วน ร่วมในรักษาสิ่งแวดล้อม	กองช่าง
๒	โครงการชุดดอกคลองรางบางเสื่อ หมู่ที่ ๒ เขื่อนโคกพระฯ	เพื่อให้ประชาชนได้ตระหนักในการรักษา สิ่งแวดล้อม	กว้าง ๑๕ เมตร ระยะทาง ๔๑๕ เมตร ลึก ๑.๕ เมตร			๕๐๐,๐๐๐		๕๐๐,๐๐๐	จำนวนโครงการ	เพื่อให้ประชาชนในพื้นที่มีส่วน ร่วมในรักษาสิ่งแวดล้อม	กองช่าง
รวม	๒ โครงการ			๔,๐๐๐,๐๐๐	๔,๐๐๐,๐๐๐	๕๐๐,๐๐๐	๔,๐๐๐,๐๐๐	๕๐๐,๐๐๐			

**บัญชีกำกับ
แผนพัฒนาท้องถิ่น (พ.ศ. ๒๕๖๖ - ๒๕๗๐)
องค์การบริหารส่วนตำบลวงรี อำเภอนครชัยศรี จังหวัดนครปฐม**

ที่	แผนงาน	หมวด	ประเภท	เป้าหมาย (ผลผลิตของโครงการ)	งบประมาณ				หน่วยงาน รับผิดชอบหลัก
					๒๕๖๖ (บาท)	๒๕๖๗ (บาท)	๒๕๖๘ (บาท)	๒๕๖๙ (บาท)	
๑	บริหารงานทั่วไป	ค่าครุภัณฑ์	ครุภัณฑ์สำนักงาน	เครื่องอ่านบัตรอเนกประสงค์ ๓ เครื่อง/ปี	๒,๑๐๐		๒,๑๐๐		สำนักงานจัด
๒	บริหารงานทั่วไป	ค่าครุภัณฑ์	ครุภัณฑ์โฆษณาและ เผยแพร่	เครื่องมือวัดมิติโต๊ะโปรเจกเตอร์ระดับ XGA ขนาด 5.000 ANSI Lumens ๑ เครื่อง	๕๐,๐๐๐		๕๐,๐๐๐		สำนักปลัด
๓	รักษาความสงบภายใน	ค่าครุภัณฑ์	ครุภัณฑ์สำนักงาน	ตู้เหล็กเก็บเอกสารระดับเหล็ก ๑ ตู้	๑๕,๐๐๐		๑๕,๐๐๐		สำนักปลัด
๔	รักษาความสงบภายใน	ค่าครุภัณฑ์	ครุภัณฑ์การเกษตร	เครื่องสูบน้ำดับเพลิง ชนิดหามหาม ๑ เครื่อง	๕๐๐,๐๐๐		๕๐๐,๐๐๐		สำนักปลัด
๕	งานการศึกษา	ค่าครุภัณฑ์	ครุภัณฑ์งานบ้านงานครัว	ตู้เย็นขนาด 5 ครัวบิกฟูต ๑ ตู้	๖,๕๐๐		๖,๕๐๐		สำนักปลัด
๖	สาธารณสุข	ค่าครุภัณฑ์	ครุภัณฑ์การเกษตร	เครื่องพ่นหมอกควัน ๒ เครื่อง/ปี	๑๑๘,๐๐๐		๑๑๘,๐๐๐	๑๑๘,๐๐๐	กองสาธารณสุขและ สิ่งแวดล้อม
๗	เคหะและชุมชน	ค่าครุภัณฑ์	ครุภัณฑ์สำรวจ	ไม้เล้าพี 7 เมตร ๑ อัน	๑,๓๐๐		๑,๓๐๐	๑,๓๐๐	กองช่าง
๘	เคหะและชุมชน	ค่าครุภัณฑ์	ครุภัณฑ์สำรวจ	ขาตั้งกล้อง ๑ อัน	๒,๕๐๐		๒,๕๐๐	๒,๕๐๐	กองช่าง
๙	เคหะและชุมชน	ค่าครุภัณฑ์	ครุภัณฑ์ยานพาหนะ และขนส่ง	รถบรรทุกขยะขนาด 4 ตัน 6 ล้อ แบบอัติท้าย ๑ คัน		๒,๐๐๐,๐๐๐			กองสาธารณสุขและ สิ่งแวดล้อม
๑๐	เคหะและชุมชน	ค่าครุภัณฑ์	ครุภัณฑ์ยานพาหนะ และขนส่ง	รถบรรทุกขยะขนาด 6 ตัน 6 ล้อ แบบอัติท้าย ๑ คัน			๒,๕๐๐,๐๐๐		กองสาธารณสุขและ สิ่งแวดล้อม
๑๑	อุตสาหกรรมและการ โยธา	ค่าครุภัณฑ์	ครุภัณฑ์การเกษตร	รถพ่วงแทรกเตอร์ชนิดขับเคลื่อน 4 ล้อ ขนาด 85 แรงม้า ๑ คัน		๑,๒๐๕,๐๐๐		๑,๒๐๕,๐๐๐	กองช่าง
๑๒	อุตสาหกรรมและการ โยธา	ค่าครุภัณฑ์	ครุภัณฑ์การเกษตร	เครื่องสูบน้ำแบบจุ่ม ขนาด 10 แรงม้า พร้อมกล่องควบคุม ๓ ชุด/ปี		๓๑๒,๗๕๐		๓๑๒,๗๕๐	กองช่าง

ที่	แผนงาน	หมวด	ประเภท	เป้าหมาย (ผลผลิตของโครงการ)	งบประมาณ					หน่วยงาน รับผิดชอบหลัก
					๒๕๖๖ (บาท)	๒๕๖๗ (บาท)	๒๕๖๘ (บาท)	๒๕๖๙ (บาท)	๒๕๗๐ (บาท)	
๑๓	อุตสาหกรรมและการ โยธา	ค่าครุภัณฑ์	ครุภัณฑ์การเกษตร	เครื่องสูบน้ำแบบจุ่ม ขนาด 5 แรงม้า พร้อมกล่องควบคุม ๑ ชุด/ปี	๑๖๕,๐๐๐	๑๖๕,๐๐๐	๑๖๕,๐๐๐	๑๖๕,๐๐๐	๑๖๕,๐๐๐	กองช่าง
๑๔	การเกษตร	ค่าครุภัณฑ์	ครุภัณฑ์การเกษตร	เครื่องขยบดีเรือ ๑ เครื่อง		๒๒,๐๐๐	๒๒,๐๐๐	๒๒,๐๐๐		กองช่าง
๑๕	การเกษตร	ค่าครุภัณฑ์	ครุภัณฑ์การเกษตร	เครื่องพญา แบบใช้แรงคนมือของเหลว ชนิดตั้งพื้น ขนาด 3.5 แรงม้า ๑ เครื่อง/ปี	๑๓,๗๐๐			๑๓,๗๐๐		กองสาธารณสุขและ สิ่งแวดล้อม
๑๖	การเกษตร	ค่าครุภัณฑ์	ครุภัณฑ์งานบ้านงานครัว	เครื่องตัดหญ้า แบบเขี่ย ๓ เครื่อง/ปี	๓๑,๘๐๐			๓๑,๘๐๐	๓๑,๘๐๐	กองสาธารณสุขและ สิ่งแวดล้อม
๑๗	การพาณิชย์	ค่าครุภัณฑ์	ครุภัณฑ์โรงงาน	ประแจจับท่อ (คอกม้า) ขนาด 2 นิ้ว ๒ ตัว	๘,๘๐๐			๘,๘๐๐		กองช่าง
๑๘	การพาณิชย์	ค่าครุภัณฑ์	ครุภัณฑ์โรงงาน	ประแจจับท่อ (คอกม้า) ขนาด 3 นิ้ว ๒ ตัว	๑๕,๒๐๐			๑๕,๒๐๐		กองช่าง
รวม			๑๘ โครงการ		๑,๒๕๒,๕๐๐	๓,๓๐๐,๕๕๐	๖๗๐,๘๕๐	๔,๓๕๐,๒๕๐	๖๒๗,๕๕๐	

ส่วนที่ ๔

การติดตามและประเมินผล

๑. การติดตามและประเมินผลยุทธศาสตร์

ในการจัดทำแผนพัฒนาท้องถิ่นนั้น จะต้องมีการติดตามและประเมินผลแผนพัฒนา ตามระเบียบกระทรวงมหาดไทย ว่าด้วยการจัดทำแผนขององค์กรปกครองส่วนท้องถิ่น พ.ศ. ๒๕๔๘ แก้ไขเพิ่มเติมถึง (ฉบับที่ ๓) พ.ศ. ๒๕๖๑ ซึ่งการติดตามและประเมินผลแผนพัฒนาท้องถิ่นนั้นจะต้องดำเนินการประเมินผลยุทธศาสตร์เพื่อความสอดคล้องกับแผนพัฒนาท้องถิ่น ตามหนังสือกระทรวงมหาดไทย ด่วนที่สุด ที่ มท ๐๘๑๐.๓/ว ๒๙๓๑ ลงวันที่ ๑๕ พฤษภาคม ๒๕๖๒ เรื่อง ชักซ้อมแนวทางการทบทวนแผนพัฒนาท้องถิ่น (พ.ศ. ๒๕๖๑ - ๒๕๖๕) ขององค์กรปกครองส่วนท้องถิ่น ประกอบด้วย

๑.๑ ข้อมูลสภาพทั่วไปและข้อมูลพื้นฐานขององค์กรปกครองส่วนท้องถิ่น ๒๐ คะแนน

๑.๒ การวิเคราะห์สถานการณ์และศักยภาพ ๒๐ คะแนน

๑.๓ ยุทธศาสตร์ ๖๐ คะแนน ประกอบด้วย

(๑) ยุทธศาสตร์ขององค์กรปกครองส่วนท้องถิ่น ๑๐ คะแนน

(๒) ยุทธศาสตร์ขององค์กรปกครองส่วนท้องถิ่นในเขตจังหวัด ๑๐ คะแนน

(๓) ยุทธศาสตร์จังหวัด ๑๐ คะแนน

(๔) วิสัยทัศน์ ๕ คะแนน

(๕) กลยุทธ์ ๕ คะแนน

(๖) เป้าประสงค์ของแต่ละประเด็นกลยุทธ์ ๕ คะแนน

(๗) จุดยืนทางยุทธศาสตร์ ๕ คะแนน

(๘) แผนงาน ๕ คะแนน

(๙) ความเชื่อมโยงของยุทธศาสตร์ในภาพรวม ๕ คะแนน

คะแนนรวม ๑๐๐ คะแนน เกณฑ์ที่ควรได้เพื่อให้เกิดความสอดคล้องและขับเคลื่อนการพัฒนาท้องถิ่นขององค์กรปกครองส่วนท้องถิ่น ไม่ควรน้อยกว่าร้อยละ ๘๐ (๘๐ คะแนน)

๒. การติดตามและประเมินผลโครงการ

ในการจัดทำแผนพัฒนาท้องถิ่นนั้น จะต้องมีการติดตามและประเมินผลแผนพัฒนา ตามระเบียบกระทรวงมหาดไทย ว่าด้วยการจัดทำแผนขององค์กรปกครองส่วนท้องถิ่น พ.ศ. ๒๕๔๘ แก้ไขเพิ่มเติมถึง (ฉบับที่ ๓) พ.ศ. ๒๕๖๑ ซึ่งการติดตามและประเมินผลแผนพัฒนาท้องถิ่นนั้นจะต้องดำเนินการประเมินผลโครงการเพื่อความสอดคล้องกับแผนพัฒนาท้องถิ่น ตามหนังสือกระทรวงมหาดไทย ด่วนที่สุด ที่ มท ๐๘๑๐.๓/ว ๒๙๓๑ ลงวันที่ ๑๕ พฤษภาคม ๒๕๖๒ เรื่อง ชักซ้อมแนวทางการทบทวนแผนพัฒนาท้องถิ่น (พ.ศ. ๒๕๖๑ - ๒๕๖๕) ขององค์กรปกครองส่วนท้องถิ่น ประกอบด้วย

๒.๑ การสรุปสถานการณ์การพัฒนา ๑๐ คะแนน

๒.๒ การประเมินผลการนำแผนพัฒนาท้องถิ่นไปปฏิบัติในเชิงปริมาณ ๑๐ คะแนน

๒.๓ การประเมินผลการนำแผนพัฒนาท้องถิ่นไปปฏิบัติในเชิงคุณภาพ ๑๐ คะแนน

๒.๔ แผนงานและยุทธศาสตร์การพัฒนา ๑๐ คะแนน

๒.๕ โครงการพัฒนา ๖๐ คะแนน ประกอบด้วย

(๑) ความชัดเจนของชื่อโครงการ ๕ คะแนน

(๒) กำหนดวัตถุประสงค์สอดคล้องกับโครงการ ๕ คะแนน

- (๓) เป้าหมาย (ผลผลิตของโครงการ) มีความชัดเจนนำไปสู่การตั้งงบประมาณได้ถูกต้อง ๕ คะแนน
- (๔) โครงการมีความสอดคล้องกับแผนยุทธศาสตร์ชาติ ๒๐ ปี ๕ คะแนน
- (๕) เป้าหมาย (ผลผลิตของโครงการ) มีความสอดคล้องกับแผนพัฒนาเศรษฐกิจและสังคมแห่งชาติ ฉบับ

ที่ ๑๒ ๕ คะแนน

- (๖) โครงการมีความสอดคล้องกับ Thailand ๔.๐ ๕ คะแนน
- (๗) โครงการสอดคล้องกับยุทธศาสตร์จังหวัด ๕ คะแนน
- (๘) โครงการแก้ไขปัญหาความยากจนหรือการเสริมสร้างให้ประเทศชาติมั่นคง มั่งคั่ง ยั่งยืน ภายใต้หลัก

ประชาธิปไตย ๕ คะแนน

- (๙) งบประมาณ มีความสอดคล้องกับเป้าหมาย (ผลผลิตของโครงการ) ๕ คะแนน
- (๑๐) มีการประมาณการราคาถูกต้องตามหลักวิธีการงบประมาณ ๕ คะแนน
- (๑๑) มีการกำหนดตัวชี้วัด (KPI) และสอดคล้องกับวัตถุประสงค์และผลที่คาดว่าจะได้รับ ๕ คะแนน
- (๑๒) ผลที่คาดว่าจะได้รับ สอดคล้องกับวัตถุประสงค์ ๕ คะแนน

คะแนนรวม ๑๐๐ คะแนน เกณฑ์ที่ควรได้เพื่อให้เกิดความสอดคล้องและขับเคลื่อนการพัฒนาท้องถิ่น ขององค์กรปกครองส่วนท้องถิ่น ไม่ควรน้อยกว่าร้อยละ ๘๐ (๘๐ คะแนน)

๓. สรุปผลการพัฒนาท้องถิ่นในภาพรวม

ในการจัดทำแผนพัฒนาท้องถิ่น (พ.ศ. ๒๕๖๖ – ๒๕๗๐) ขององค์กรปกครองส่วนท้องถิ่น ก็เพื่อใช้เป็นเครื่องมือ ในการพัฒนา เป็นแนวทางในการบริหารพัฒนาท้องถิ่นให้บรรลุตามวัตถุประสงค์และเป้าหมาย เกิดประสิทธิภาพ ประสิทธิผลสูงสุดในการแก้ไขปัญหาให้กับประชาชน ก่อให้เกิดประโยชน์และสามารถตอบสนองความต้องการพัฒนาของ ประชาชน โดยพิจารณาบรรจุโครงการในงบประมาณรายจ่ายประจำปี งบประมาณรายจ่ายเพิ่มเติม และงบประมาณจาก เงินสะสม โดยจะต้องมีการติดตามและประเมินผลแผนพัฒนาตามระเบียบกระทรวงมหาดไทย ว่าด้วยการจัดทำ แผนพัฒนาขององค์กรปกครองส่วนท้องถิ่น พ.ศ. ๒๕๔๘ และที่แก้ไขเพิ่มเติมถึง (ฉบับที่ ๓) พ.ศ. ๒๕๖๑ เป็นการสรุปผล ในภาพรวมของท้องถิ่น เป็นการติดตามผลการนำยุทธศาสตร์ขององค์กรปกครองส่วนท้องถิ่น ว่าเกิดผลทั้งในเชิงปริมาณ และเชิงคุณภาพอย่างไร ซึ่งสามารถวัดผลได้ทั้งเชิงสถิติต่าง ๆ ตาราง กราฟ และการพรรณนา ดังนี้

๓.๑ การวัดผลในเชิงปริมาณและเชิงคุณภาพ

(๑) การวัดผลในเชิงปริมาณ (Quantity)

- โดยเครื่องมือที่ใช้ในการติดตามและประเมินผลในเชิงปริมาณ มีดังนี้

สรุปรายงานผลการดำเนินการ ประจำปีงบประมาณ พ.ศ.						
ลำดับ ที่	รายการ	โครงการ	งบประมาณ	โครงการที่สามารถดำเนินการได้ (..... โครงการ)		
				คิดเป็นร้อยละ ของแผนพัฒนา ท้องถิ่นสี่ปี	คิดเป็นร้อยละ ของแผนการ ดำเนินงาน	คิดเป็นร้อยละ ของข้อบัญญัติ+ เงินสะสม
๑	บรรจุในแผนพัฒนา ท้องถิ่น					
๒	ตั้งในข้อบัญญัติ งบประมาณ					
๓	จากเงินสะสม					
๔	จัดทำแผนการ ดำเนินงาน - ข้อบัญญัติ = + - เงินสะสม =					
๕	สามารถดำเนินการได้ - ข้อบัญญัติ = + - เงินสะสม =					

แบบที่ ๑ การกำกับกำกับการจัดทำแผนยุทธศาสตร์ขององค์กรปกครองส่วนท้องถิ่น

แบบที่ ๒ แบบติดตามผลการดำเนินงานขององค์กรปกครองส่วนท้องถิ่น

แบบที่ ๓/๑ แบบประเมินผลการดำเนินงานตามแผนยุทธศาสตร์

แบบประเมินคุณภาพของแผนพัฒนา

(แจ้งตามหนังสือกระทรวงมหาดไทย ด่วนที่สุด ที่ มท ๐๘๑๐.๓/ว ๒๙๓๑ ลงวันที่ ๑๕

พฤษภาคม ๒๕๖๒ เรื่อง ชักซ้อมแนวทางการทบทวนแผนพัฒนาท้องถิ่น (พ.ศ.๒๕๖๑ - ๒๕๖๕) ขององค์กรปกครองส่วน
ท้องถิ่น

การติดตามและประเมินผลด้วยระบบ e-plan (www.dla.go.th)

(๒) การวัดผลในเชิงคุณภาพ

การจัดผลเชิงคุณภาพ องค์การบริหารส่วนตำบลใช้การสำรวจความพึงพอใจในการวัดผลเชิงคุณภาพ โดยภาพรวม โดยได้มีการประเมินความพึงพอใจ ซึ่งการประเมินความพึงพอใจทำให้ทราบถึงผลเชิงคุณภาพในการดำเนินงานขององค์การบริหารส่วนตำบลในภาพรวม

โดยเครื่องมือที่ใช้ในการประเมินความพึงพอใจ มีดังนี้

แบบที่ ๓/๒ แบบประเมินความพึงพอใจต่อผลการดำเนินงานขององค์การบริหารส่วนตำบล

แบบที่ ๓/๓ แบบประเมินความพึงพอใจของประชาชนที่มีต่อการให้บริการ

๔. ข้อเสนอแนะในการจัดทำแผนพัฒนาท้องถิ่นในอนาคต**๔.๑ ผลกระทบนำไปสู่ออนาคต**

๑. เกิดการพัฒนาพัฒนาที่ล่าช้า เพราะการดำเนินงานต่าง ๆ ขององค์กรปกครองส่วนท้องถิ่นต้องผ่านกระบวนการหลายขั้นตอน สลับซับซ้อน

๒. ประชาชนอาจเกิดความเบื่อหน่ายกับกระบวนการจัดทำแผนที่มีความยุ่งยากมากขึ้น

๓. ปัญหาอาจไม่ได้รับการแก้ไขอย่างตรงจุดเพราะข้อจำกัดของระเบียบกฎหมายที่ทำให้ยากและบางเรื่องอาจทำไม่ได้

๔.๒ ข้อสังเกต ข้อเสนอแนะ ผลจากการพัฒนา

๑) การจัดทำแผนพัฒนาท้องถิ่นขององค์กรปกครองส่วนท้องถิ่นควรพิจารณาใช้แผนพัฒนาจังหวัด แผนพัฒนากลุ่มจังหวัดมาเป็นกรอบในการจัดทำแผนพัฒนาท้องถิ่นและให้มีความสอดคล้องกัน

๒) การจัดทำแผนพัฒนาท้องถิ่นควรพิจารณางบประมาณและคำนึงถึงสถานะการคลังในการพิจารณาโครงการ/กิจกรรม ที่จะบรรจุในแผนพัฒนาถิ่น

๓) ควรเร่งรัดให้มีการดำเนินโครงการ/กิจกรรม ที่ตั้งในข้อบัญญัติงบประมาณรายจ่ายให้สามารถดำเนินการได้ในปีงบประมาณนั้น

๔) องค์การบริหารส่วนตำบลควรพิจารณาตั้งงบประมาณให้เพียงพอและเหมาะสมกับกับภารกิจแต่ละด้านที่จะต้องดำเนินการ ซึ่งจะช่วยลดปัญหาในการโอนเพิ่ม โอนลด โอนตั้งจ่ายรายการใหม่